COMUNE DI CASTELLANETA

(Provincia di Taranto)

Realizzazione di un impianto Agrovoltaico della potenza nominale in DC di 26,640 MWp denominato "Colangelo" e delle relative opere di connessione alla Rete di Trasmissione dell'energia elettrica Nazionale (RTN) in zona agricola del Comune di Castellaneta (TA) alla Contrada Facce Rosse.

Proponente

colangelo srl

Viale A. Duca D'Aosta, 51 - IT 39100 Bolzano (BZ)
Tel +39 02 454 408 20
colangelo_srl@pec.it

Sviluppatore

Greenergy

GREENERGY SRL
Via Stazione sc - 74018 Castellaneta (TA),
Tel +39 099844880, Fax +39 099844598,
P.IVA 02599060734, REA TA-187230,
www.greenergy.it, mail:info@greenergy.it

Elaborato: Elaborato grafico dismissione e ripristino cavidotto di connessione MT

Data: 02.08.2022

Codice Progetto	Nome File	Revisione	Foglio	Scala
GREEN GP-04	Allegato C - Piano di Dismissione e Ripristino Codice Elaborato: ALLEGATO-C	00	A0	VARIE

Rev.	Descrizione	Data	Redatto	Verificato	Approvato
00	Elaborato grafico dismissione e ripristino cavidotto di connessione MT	02.08.2022	Dott. Geol. Croce De Biasi	Ing Giuseppe Mancini	Colangelo S.r.l.

SEZIONE SU VIABILITA' ESISTENTE ASFALTATA (MT)
- ante operam -

SCALA 1:100

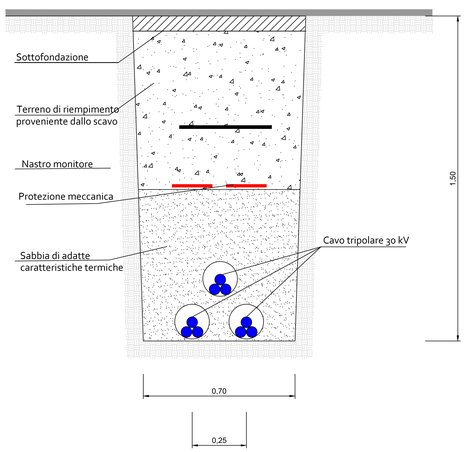

SEZIONE SU VIABILITA' ESISTENTE ASFALTATA (MT)
- post operam -

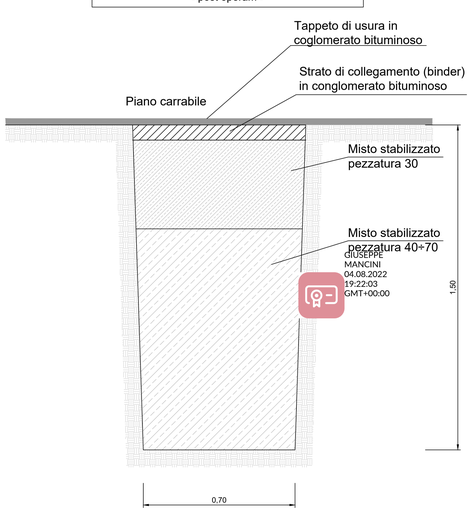

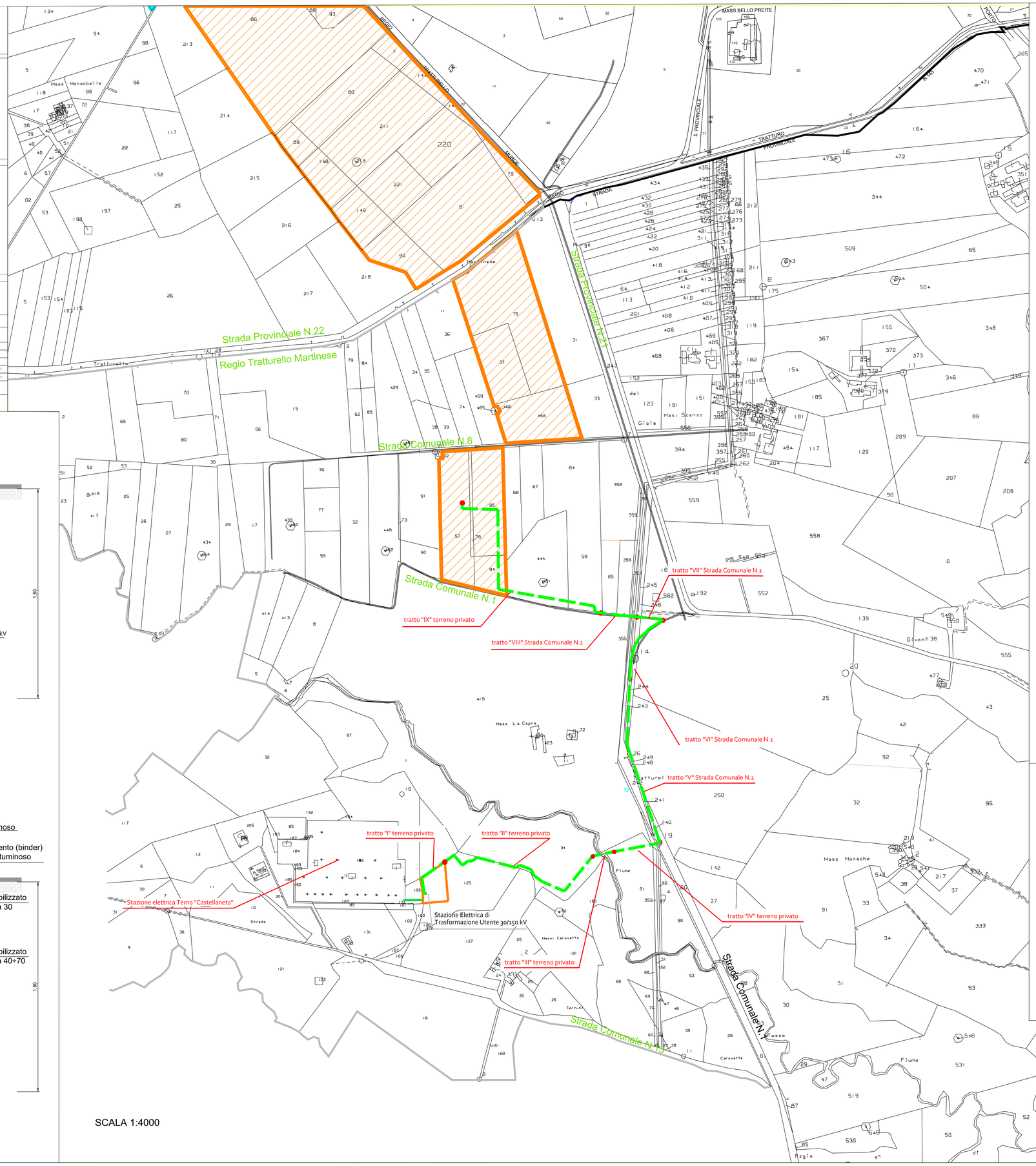

SCALA 1:4000

SEZIONE SU VIABILITA' ESISTENTE NON ASFALTATA - TERRENO AGRICOLO (MT)- ante-operam

SCALA 1:100

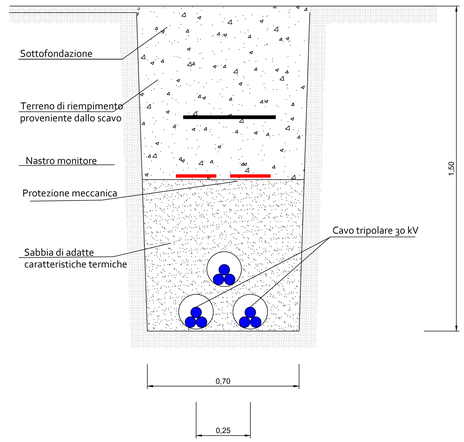

SEZIONE SU VIABILITA' ESISTENTE NON ASFALTATA - TERRENO AGRICOLO (MT)- post-operam

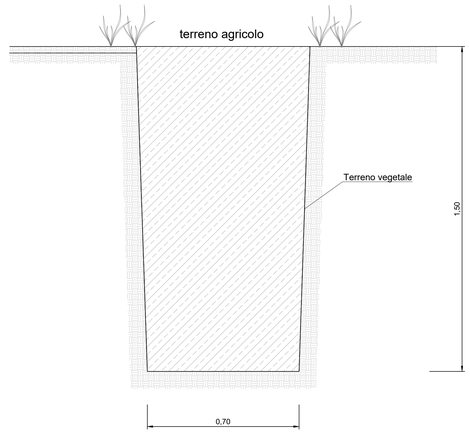

ANALISI DEL PERCORSO DI CAVIDOTTO

n°tratto	tipologia	lunghezza (m)
I	terreno privato	125
II	terreno privato	535
III	terreno privato	59
IV	terreno privato	131
V	terreno privato	545
VI	str.comunale n°1	112
VII	str.comunale n°1	71
VIII	str.comunale n°1	112
IX	terreno privato	710

Percorso cavidotto

Stazione di elevazione MT/AT

Perimetro dell'area di impianto

FASI DI DISMISSIONE E RIPROSTINO CAVIDOTTO ESTERNO

FASE 1: Rimozione cavi elettrici dal cavidotto

FASE 2: Rimozione dei tubi corrugati interrati