





LEGENDA

-  Area contrattualizzata per impianto agrovoltaico
-  Linea MT
-  cabina di elevazione
-  stazione elettrica Terna Castellaneta
- U.R.** Unità Ricognitiva

-  visibilità ottima
-  visibilità buona
-  visibilità discreta
-  visibilità scarsa
-  aree edificate
-  aree rimaneggiate
-  aree inaccessibili

COMUNE DI CASTELLANETA

(Provincia di Taranto)

Realizzazione di un impianto Agrovoltaico della potenza nominale in DC di 26,640 MWp denominato "Colangelo" e delle relative opere di connessione alla Rete di Trasmissione dell'energia elettrica Nazionale (RTN) in zona agricola del Comune di Castellaneta (TA) alla Contrada Facce Rosse.

Proponente

colangelo srl

Sviluppatore

 **Greenergy**

GREENERGY SRL
Via Stazione snc - 74011 Castellaneta (TA) -
Tel +39 0998448860, Fax +39 0998448168,
P.IVA 02509050734, R.E.A. TA-157235
www.greenergy.it, mail:info@greenergy.it

Viale A. Duca D'Aosta, 51 - IT 39100 Bolzano (BZ)
Tel +39 02 454 408 20
colangelo_srl@pec.it

Archeologo


dr.ssa Paola D'Angela
archeologo specializzato

dr.ssa Paola D'Angela
archeologo specializzato
via G.C. Vanini 3
73100 Lecce
pec: dangela_paola@postecert.it

Elaborato Allegato B
Carta delle evidenze archeologiche a terra e della visibilità

Data
27.07.2022

Codice Progetto

GREEN | GP | 04

Nome File VIARCH + ALLEGATI

Codice Elaborato
RT | 19 | B

Revisione

00

Foglio

A2

Scala

1:10000

Rev.	Descrizione	Data	Redatto	Verificato	Approvato
00	Carta delle evidenze archeologiche a terra e della visibilità	27.07.2022	Dr.ssa Paola D'Angela	Ing. Giuseppe Mascini	COLANGELO SRL

TUTTI I DIRITTI SONO RISERVATI A NORMA DI LEGGE E' VIETATA LA RIPRODUZIONE ANCHE PARZIALE E LA CESSIONE SENZA AUTORIZZAZIONE