COMUNE DI CASTELLANETA

(Provincia di Taranto)

Realizzazione di un impianto Agrovoltaico della potenza nominale in DC di 26,640 MWp denominato "Colangelo" e delle relative opere di connessione alla Rete di Trasmissione dell'energia elettrica Nazionale (RTN) in zona agricola del Comune di Castellaneta (TA) alla Contrada Facce Rosse.

Proponente

colangelo srl

Viale A. Duca D'Aosta,51 - IT 39100 Bolzano (BZ)
Tel +39 02 454 408 20
colangelo_srl@pec.it

Sviluppatore

Greenergy

GREENERGY Sl6L
Via Stazione snc - 74011 Castellaneta (TA),
Tel +39 0998448860, Fax +39 0998445168,
P.IVA 02599060734, REA Ta -157230,
www.greenergy.it, mail:info@greenergy.it

GIUSEPPE MANCINI
04.08.2022
19:31:26
GMT+00:00

Elaborato PIANO TECNICO DELLE OPERE -UTENTE
Planimetria catastale con API

Data 1.08.2022

Codice Progetto	Nome File	Revisione	Foglio	Scala
GREEN GP-04	PLAN_CATASTALE CON API	00	A0	1: 2000
	Codice Elaborato TAV-06-E			

Rev.	Descrizione	Data	Redatto	Verificato	Approvato
00	Planimetria catastale con API	1.08.2022	Filippo Cuscito	Ing.Giuseppe Mancini	Colangelo S.r.l.

TUTTI I DIRITTI SONO RISERVATI A NORMA DI LEGGE E' VIETATA LA RIPRODUZIONE ANCHE PARZIALE E LA CESSIONE SENZA AUTORIZZAZIONE

LEGENDA

- CAVIDOTTO MT 30 KV
- CAVIDOTTO AT 150 KV
- LIMITE FOGLIO
- LIMITE AREA IMPIANTO
- LIMITE STAZIONE DI ELEVAZIONE
- AREA POTENZIALMENTE IMPEGNATA (API)

PARTICOLARE 1

Area potenzialmente impegnata VPE in prossimità di di terreno privato è stata considerata una fascia di 5,00 mt.

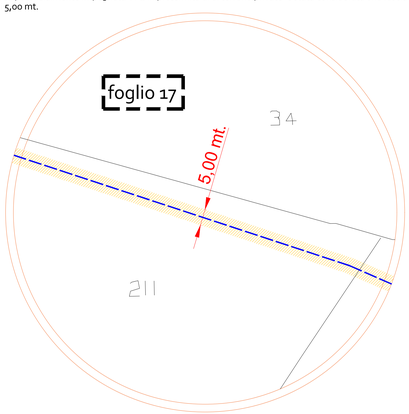

PARTICOLARE 2

Area potenzialmente impegnata VPE in prossimità di viabilità pubblica è stata considerata una fascia di 5,00 mt. per lato.

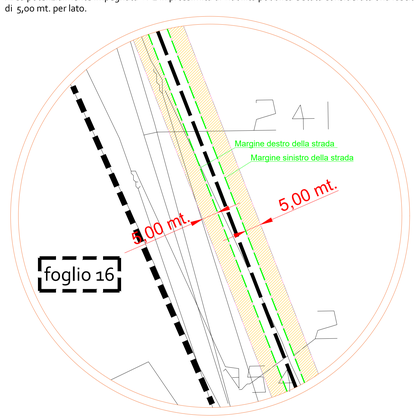

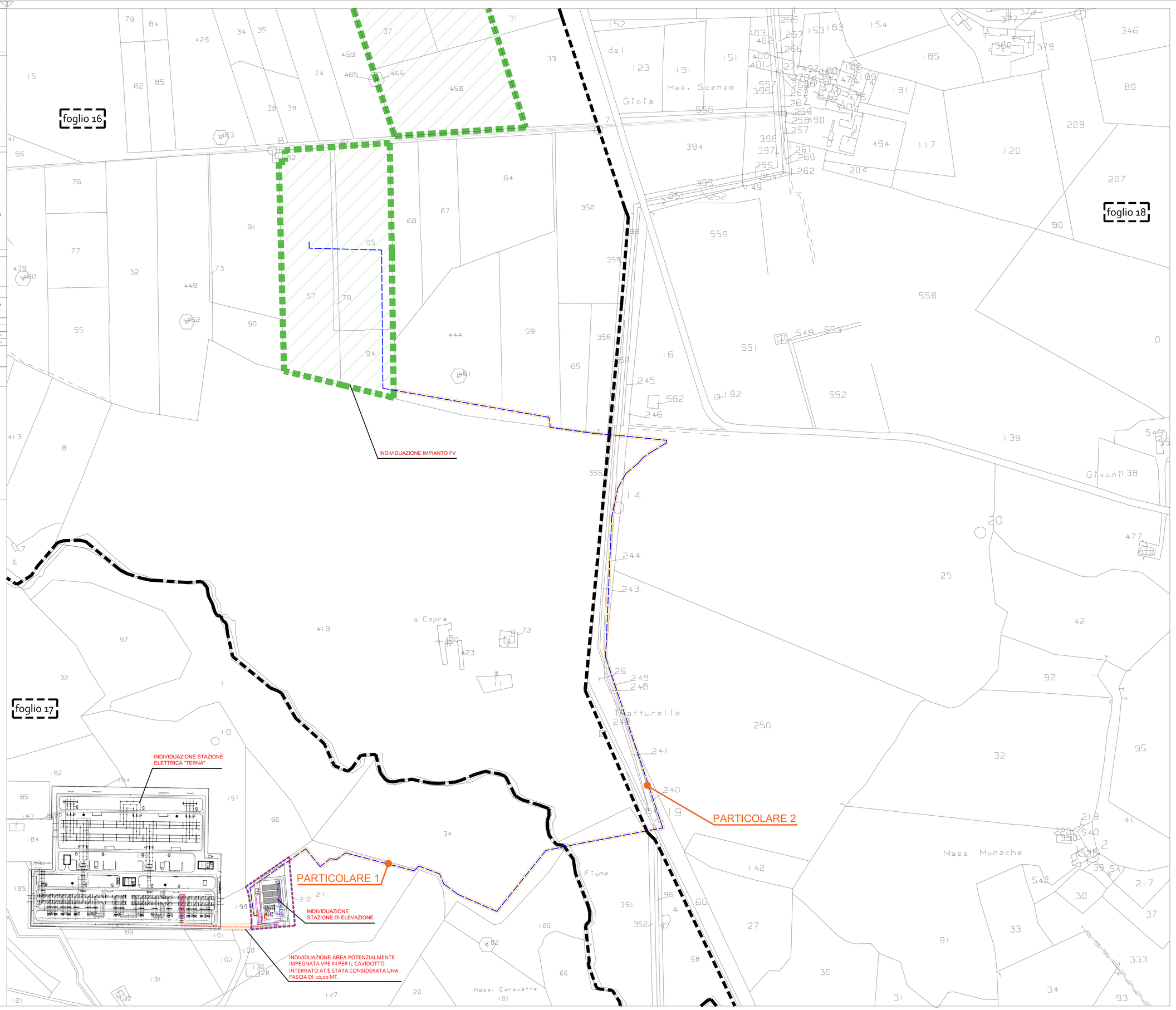

SCALA DISEG. 1:2000	MATR.	B.G.E.	B.G.D.	CATTA.	S.U.CIM.	TRAS.	MAPPA
	0.05	0.05	0.25	0.25	0.50	0.75	0.25