







Legenda:

-  Limite foglio catastale
-  Servitù elettrodotto aereo
-  Aerea in esproprio
-  Servitù elettrodotto interrato
-  Area in occupazione temporanea
-  Limite confine comunale

REGIONE PUGLIA
PROVINCIA DI LECCE

Comune:
Galatina
Località "La Lama"

PROGETTO DEFINITIVO PER LA REALIZZAZIONE DI UN IMPIANTO DI PRODUZIONE DI ENERGIA ELETTRICA DA FONTE FOTOVOLTAICA E RELATIVE OPERE DI CONNESSIONE - Potenza nominale **11.970,00 kWp in DC** e potenza in immissione di **9.980,00 kW in AC**

Codice Pratica Regione Puglia **FWSKO78**
Sezione 01
PIANO PARTICELLARE DI ESPROPRIO GRAFICO - QUADRO 2

DOCUMENTI CONTABILI

N. Elaborati: **7.5.2** Scale: **1:2.000**

Committente

Galatina 3 S.r.l.
Via Francesco Scandone, 4
00185 Roma (RM)
P.IVA 0210200464
galatina3@regem.net

Progettazione



sede legale e operativa
San Giuseppe Dei Sardi (BR) Via De Gasperi 61
sede operativa
Lecce (LE) Via Adriano La Cava 114
P.IVA 0146040023
Adesione con sistema gestione qualità Certificato N. 90 100 11073

Legale Rappresentante
Geom. **Brescia Gerardo Carmine**

Progettista
Dott. Ing. **Nicola FORTE**



Rev.	Data	Elaborazione	Approvazione	Emissione	DESCRIZIONE
00	03/08/2021	PM	PM	PM	Valore Sordano
00	03/08/2021	PM	PM	PM	Revisione Progetto Definitivo

Nome File sorgente: PV GALATI C3.PD 7.5.2.R01.dwg Nome file stampa: PV GALATI C3.PD 7.5.2.R01.pdf Formato di stampa: A0