

REGIONE PUGLIA
PROVINCIA DI LECCE

Comune:
Galatina

Località "La Lama"

PROGETTO DEFINITIVO PER LA REALIZZAZIONE DI UN IMPIANTO DI PRODUZIONE DI ENERGIA ELETTRICA DA FONTE FOTOVOLTAICA E RELATIVE OPERE DI CONNESSIONE - Potenza nominale **11.970,00 kWp in DC** e potenza in immissione di **9.980,00 kW in AC**

Codice Pratica Regione Puglia **FWSK078**

Sezione IR:

INQUADRAMENTO DEI RECETTORI SENSIBILI NELL'AREA D'IMPIANTO

Titolo elaborato:

DOCUMENTAZIONE RELATIVA AI FABBRICATI NON CONSIDERATI RECETTORI

N. Elaborato: **IR.SIA03**

Scala: -

Committente

Galatina 3 S.r.l.

Via Francesco Scandone, 4
Montella (AV) - 83048
P.IVA 03105260644
galatina3@legalmail.it

Progettazione



sede legale e operativa

San Giorgio Del Sannio (BN) via de Gasperi 61

sede operativa

Lucera (FG) via Alfonso La Cava 114

P.IVA 01465940623

Azienda con sistema gestione qualità Certificato N. 50 100 11873



Legale Rappresentante


Geom. Braccia Gerardo Carmine

Progettista

Dott. Ing. Nicola FORTE




01	Ottobre 2021	AD	PM	NF	Volture Societaria
00	Agosto 2021	AD	PM	NF	Emissione Progetto Definitivo
Rev.	Data	sigla	sigla	sigla	DESCRIZIONE
		Elaborazione	Approvazione	Emissione	
Nome File sorgente	FV.GAL01.C3.PD.IR.SIA03.R01.doc	Nome file stampa	FV.GAL01.C3.PD.IR.SIA03.R01.pdf	Formato di stampa	A4

 TENPROJECT	DOCUMENTAZIONE RELATIVA AI FABBRICATI NON CONSIDERATI RECETTORI	Codice Data creazione Data ultima modif. Revisione Pagina	FV.GAL01.C3.PD.IR.SPA03 09/08/2021 20/10/2021 01 1 di 4
---	--	---	---

INDICE

1.	PREMESSA.....	2
2.	RICERCHE CATASTALI DEI FABBRICATI ESCLUSI	2

	DOCUMENTAZIONE RELATIVA AI FABBRICATI NON CONSIDERATI RECETTORI	Codice Data creazione Data ultima modif. Revisione Pagina	FV.GAL01.C3.PD.IR.SPA03 09/08/2021 20/10/2021 01 2 di 4
---	--	---	---

1. PREMESSA

Il progetto riguarda la realizzazione di un impianto fotovoltaico di potenza nominale pari a 9,98 MW e potenza di picco pari a 11,97 MWp da installare nel comune di Galatina (LE) in località "La Lama", e con opere di connessione ricadenti tutte nello stesso territorio comunale.

I fabbricati rientranti nell'area di impianto sono stati censiti consultando le cartografie catastali, i CTR, le tavole IGM in scala 1:25.000, la tavola B2 del PTCP della Provincia di Lecce.

Successivamente è stata condotta una campagna di rilevazioni in sito per la verifica delle reali condizioni dei fabbricati precedentemente individuati "su carta". Tale analisi è stata estesa ai potenziali recettori distanti fino a 100 metri dall'impianto di progetto.

Da tale studio si è evinto che parte dei fabbricati individuati sono risultati ruderi, altri adibiti a ricovero di mezzi ed attrezzi agricoli oppure depositi (rif. documentazione fotografica dell'elaborato IR.SIA03).

I criteri per la definizione delle caratteristiche che debbano avere i fabbricati per essere considerati recettori e la distanza minima che si deve rispettare per essi sono riportati nelle linee guida nazionali per l'autorizzazione alla costruzione e all'esercizio di impianti di produzione di elettricità da fonti rinnovabili (pubblicate nella G.U. del 18/09/2010).

Cautelativamente, ai fini del presente studio sono stati considerati come recettori tutte le strutture accatastate come "abitazioni" (categorie catastali da A/1 ad A8), prescindendo da se le stesse sono attualmente non sono abitate o stabilmente abitate, le strutture censite come ente-urbano e fabbricato rurale, e le strutture censite come unità F4..

Si riportano a seguire le ricerche catastali dei fabbricati non considerati come recettori.

2. RICERCHE CATASTALI DEI FABBRICATI ESCLUSI

R10 **FOGLIO 26** **p274**


Elenco Immobili

	Foglio	Particella	Sub	Indirizzo	Zona cens	Categoria	Classe	Consistenza	Rendita	Partita	Altri Dati
<input checked="" type="radio"/>	26	274		GALATINA		F/6					

R11 **FOGLIO 26** **p276**

Elenco Immobili

	Foglio	Particella	Sub	Indirizzo	Zona cens	Categoria	Classe	Consistenza	Rendita	Partita	Altri Dati
<input checked="" type="radio"/>	26	276		GALATINA VIA VICINALE CONTRADA LONGHE, SN Piano T-1		F/2					

	DOCUMENTAZIONE RELATIVA AI FABBRICATI NON CONSIDERATI RECETTORI	Codice Data creazione Data ultima modif. Revisione Pagina	FV.GAL01.C3.PD.IR.SPA03 09/08/2021 20/10/2021 01 3 di 4
---	--	---	---

R12 FOGLIO 26 p270

Elenco Immobili

	Foglio	Particella	Sub	Indirizzo	Zona cens	Categoria	Classe	Consistenza	Rendita	Partita	Altri Dati ⓘ
<input checked="" type="radio"/>	26	270		GALATINA		F/6					

R13 FOGLIO 26 p273

Elenco Immobili

	Foglio	Particella	Sub	Indirizzo	Zona cens	Categoria	Classe	Consistenza	Rendita	Partita	Altri Dati ⓘ
<input checked="" type="radio"/>	26	273		GALATINA VIA VICINALE CONTRADA LONGHE, SN Piano T		F/2					

R14 FOGLIO 36 p122

Elenco Immobili

	Foglio	Particella	Sub	Indirizzo	Zona cens	Categoria	Classe	Consistenza	Rendita	Partita	Altri Dati ⓘ
<input checked="" type="radio"/>	36	122		GALATINA STRADA PROVINCIALE 18 GALATINA-COPERTINO, SN Piano T	1	C/2	2	11 mq	Euro:27,84		

R15 FOGLIO 36 p120


Elenco Immobili

	Foglio	Particella	Sub	Indirizzo	Zona cens	Categoria	Classe	Consistenza	Rendita	Partita	Altri Dati ⓘ
<input checked="" type="radio"/>	36	120		GALATINA STRADA PROVINCIALE 18 GALATINA-COPERTINO, SN Piano T-1		F/3					

R16 FOGLIO 36 p136

Elenco Immobili

	Foglio	Particella	Sub	Indirizzo	Zona cens	Categoria	Classe	Consistenza	Rendita	Partita	Altri Dati ⓘ
<input type="radio"/>	36	136	1	GALATINA LOCALITÀ MONTISANI, SN Piano T		F/3					SI
<input type="radio"/>	36	136		GALATINA						Soppressa	

	DOCUMENTAZIONE RELATIVA AI FABBRICATI NON CONSIDERATI RECETTORI	Codice Data creazione Data ultima modif. Revisione Pagina	FV.GAL01.C3.PD.IR.SPA03 09/08/2021 20/10/2021 01 4 di 4
---	--	---	---

R17 FOGLIO 38 p143

Elenco Immobili

	Foglio	Particella	Sub	Indirizzo	Zona cens	Categoria	Classe	Consistenza	Rendita	Partita	Altri Dati
<input checked="" type="radio"/>	38	143		GALATINA STRADA PROVINCIALE 18 GALATINA- COPERTINO, SN Piano T		F/2					i

R18 FOGLIO 38 p35

Elenco Immobili

	Foglio	Particella	Sub	Indirizzo	Zona cens	Categoria	Classe	Consistenza	Rendita	Partita	Altri Dati
<input type="radio"/>	38	35	1	GALATINA STRADA PROVINCIALE 18 GALATINA-COPERTINO, Piano T		F/2					i
<input type="radio"/>	38	35	2	GALATINA STRADA PROVINCIALE 18 GALATINA-COPERTINO, Piano 1		F/2					i

R19 FOGLIO 38 p167

Elenco Immobili

	Foglio	Particella	Sub	Indirizzo	Zona cens	Categoria	Classe	Consistenza	Rendita	Partita	Altri Dati
<input checked="" type="radio"/>	38	167		GALATINA STRADA PROVINCIALE 18 GALATINA- COPERTINO, SNC Piano T		F/2					i