

OGGETTO:

PROGETTO DEFINITIVO PER LA REALIZZAZIONE DI UN IMPIANTO AGRO FOTOVOLTAICO NEI COMUNI DI ASCOLI SATRIANO E DELICETO IN LOCALITA' "MASSERIA FRATE" DELLA POTENZA DI PICCO IN DC PARI A 31.499,91 KWp e MASSIMA IN IMMISIONE IN AC PARI A 24.000 KW E RELATIVE OPERE DI CONNESSIONE IN LOCALITA' "PIANO D'AMENDOLA" NEL COMUNE DI DELICETO

| | | |
|-----------------------|--|-------------------|
| ELABORATO N. C02.3 | ALLEGATO ALLA RELAZIONE ARCHEOLOGICA - CARTA DELLE INTERFERENZE E DEL RISCHIO ARCHEOLOGICO | Scala 1:30.000 |
|-----------------------|--|-------------------|





| | |
|-------------|--|
| COMMITTENTE | SR TARANTO SRL VIA LARGO GUIDO DONEGANI,2 20121 - MILANO P.IVA 10706720967 |
|-------------|--|

| | | | |
|--|------------------------------|---|---|
| Studio Acustico | Dott. Tullio Ciccarone | FIRMA E TIMBRO IL TECNICO  Via Aldo Moro, 8/3 82021 TORRE CANICATTI (BN) P.IVA: 037 66 93 0247 | PROGETTAZIONE E COORDINAMENTO  Via Athena, 29 Cap 84047 Capaccio Paestum P.IVA 04598750655 Ing. Giovanni Marsicano |
| Studio Geologico Idraulico | Dott. Tullio Ciccarone | | |
| Studio Archeologico | Dott. Antonio Mesisca | | |
| Studio Paesaggistico e Agronomico | Dott. Luca Boursier | | |
| Studio Naturalistico e Studio Ambientale | Dott. Giampaolo Pennacchioni | | |
| Studio Elettrico | Dott. Giovanni Marsicano | | |
| Strutturista | Ing. Lino Zotti | | |
| Studio Idraulico | Ing. Leonardo Pio Rosiello | | |

| SPAZIO RISERVATO AGLI ENTI | | | | | | |
|----------------------------|-------|---------------|-----------|--------------|---------------------|-------------------------|
| Aggiornamenti | N° | Data | Cod. Stmg | Nome File | Eseguito da | Approvato da |
| | Rev 0 | DICEMBRE 2020 | 202000063 | IT_CND_C02.3 | Dr. Antonio Mesisca | Ing. Giovanni Marsicano |
| | | | | | | |

Legenda PPT - Regione Puglia

6.3.1 Componenti culturali e insediative Beni Paesaggistici

-  BP - Zone gravate da usi civici (validate)
-  BP - Zone gravate da usi civici (non validate)
-  BP - Zone di interesse archeologico
-  BP - Immobili e aree di notevole interesse pubblico

Ulteriori Contesti Paesaggistici

-  UCP - Città consolidata
-  UCP - Testimonianza della stratificazione insediativa
-  UCP - stratificazione insediativa - rete tratturi
-  UCP - stratificazione insediativa - siti storico culturali
-  UCP - aree a rischio archeologico
-  UCP - Area di rispetto delle componenti culturali e insediative (100m -
-  UCP - area di rispetto - rete tratturi
-  UCP - area di rispetto - siti storico culturali
-  UCP - area di rispetto - zone di interesse archeologico
-  UCP - Paesaggi rurali

| | |
|--|---|
| <p>LEGENDA CARTA DEL RISCHIO ARCHEOLOGICO</p> <ul style="list-style-type: none">  Siti archeologici noti o segnalati  Distanza dell'opera dai siti archeologici  Viabilità antica  Centurazioni Antiche | <p>CLASSIFICAZIONE DEL RISCHIO ARCHEOLOGICO</p> <ul style="list-style-type: none">  Rischio Alto  Rischio Medio  Rischio Basso  Non Rilievabile |
| <p>RETE TRATTURI</p> <ul style="list-style-type: none">  Tratturello Foggia - Ascoli - Lavello  Tratturello Cervaro - Candela - Sant'Agata  Tratturello Cerignola - Ponte di Bovino  Tratturello Mortillo - Ferrante  Regio Tratturo Pescasseroli-Candela | <p>DESCRIZIONE DEI SITI NOTI</p> <ul style="list-style-type: none">  1 Deliceto, Loc. Piano d'Amendola, Centuriazione Ausculum  2 Deliceto, Località Pozzo Pasuccio (UCP FG007082), Tombe ad ipogeo di età Neolitica  3 Deliceto, loc. Pozzo del Saligo, Villaggio Neolitico e materiali archeologici dell'età del bronzo (SP606-FG, FG007024, FG007026) |

