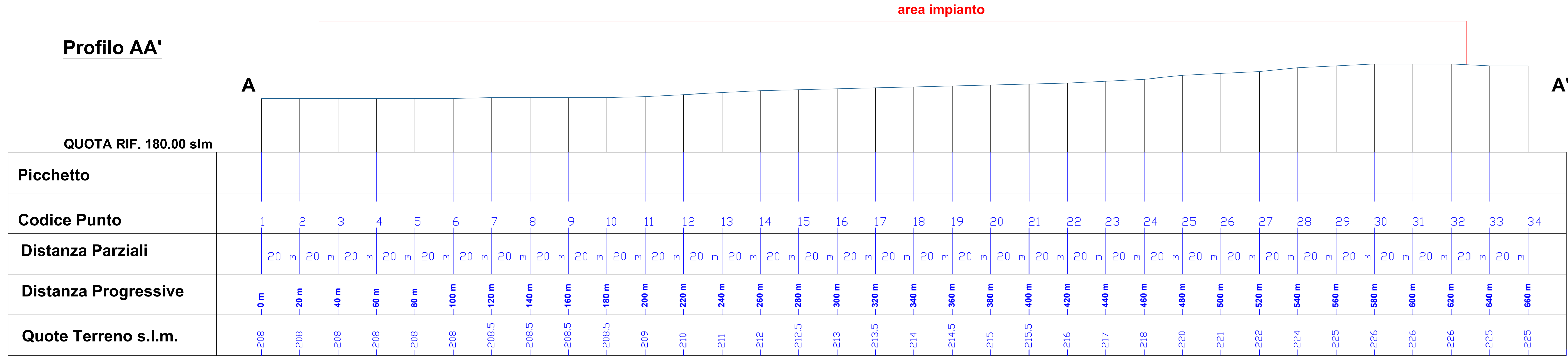
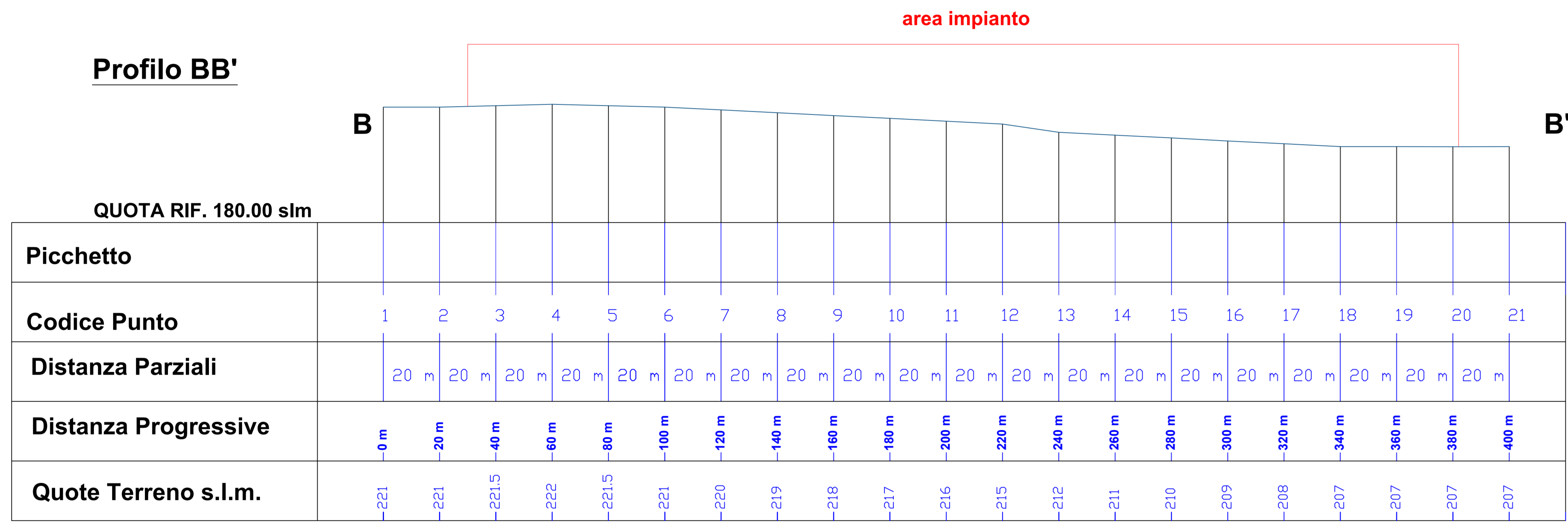


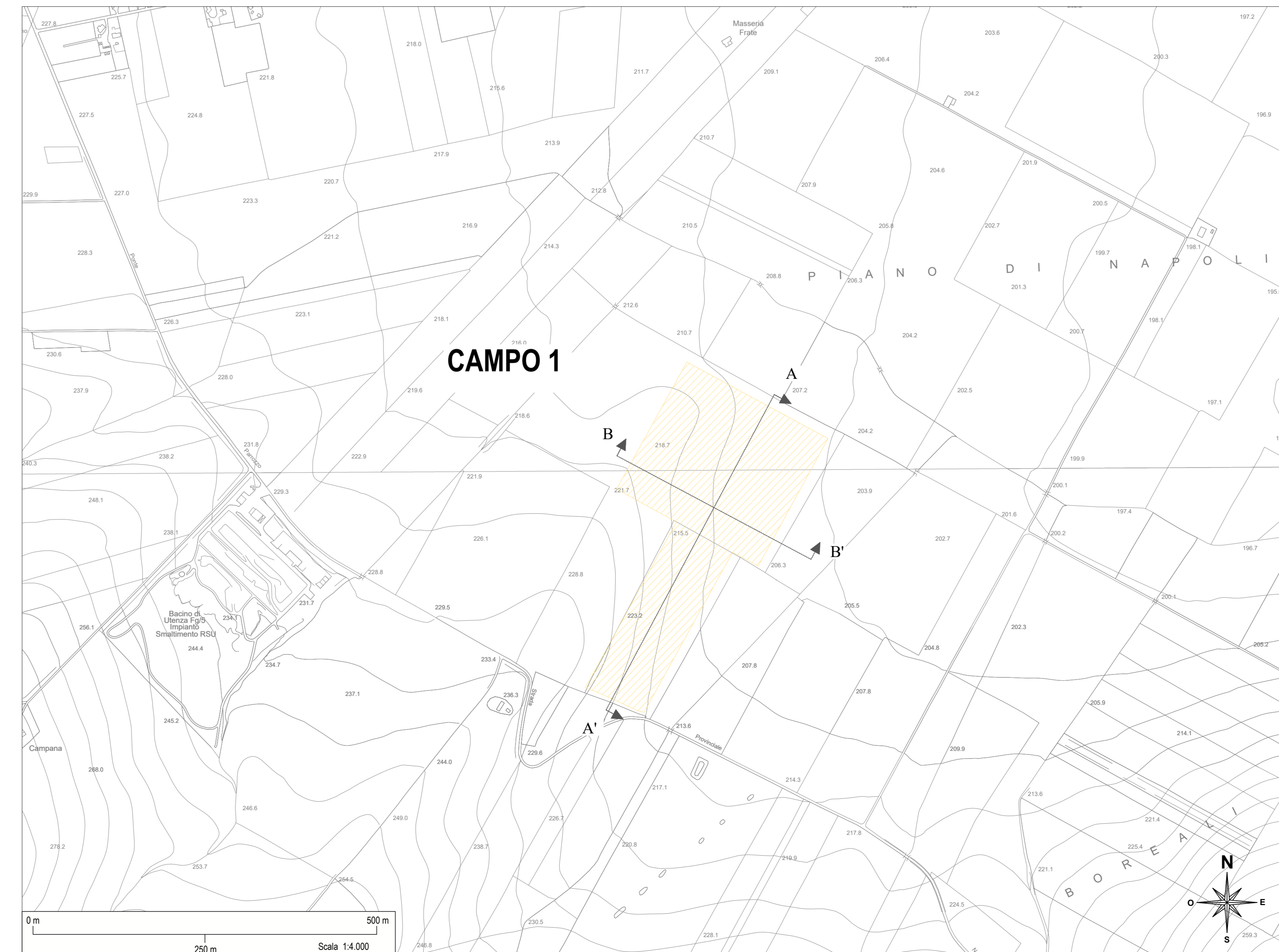
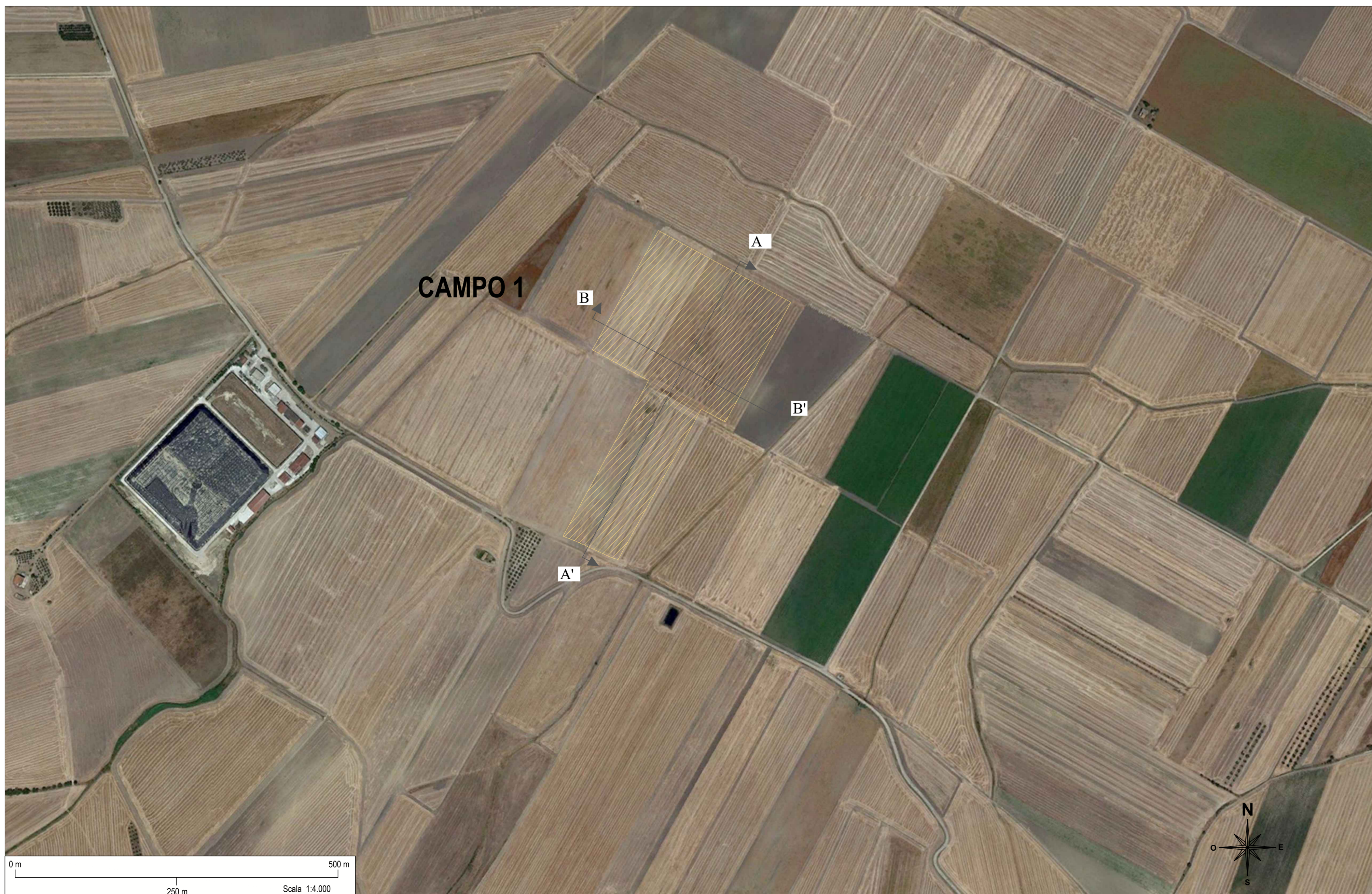
**Profilo AA'**



**Profilo BB'**



Scala 1:1.000



**Legenda**

Area di ubicazione impianto

**REGIONE PUGLIA**  
**PROVINCIA DI FOGGIA**

**COMUNE DI ASCOLI SATRIANO (FG)**  
**COMUNE DI DELICETO (FG)**

---

**OGGETTO:**  
PROGETTO DEFINITIVO PER LA REALIZZAZIONE DI UN IMPIANTO AGRO FOTOVOLTAICO NEI COMUNI DI ASCOLI SATRIANO E DELICETO IN LOCALITA' "MASSERIA FRATE" DELLA POTENZA DI PICCO IN DC PARI A 31.499,91 KWp e MASSIMA IN IMMISSIONE IN AC PARI A 24.000 KW E RELATIVE OPERE DI CONNESSIONE IN LOCALITA' "PIANO D'AMENDOLA" NEL COMUNE DI DELICETO

ELABORATO N. D02	Rilevo planoaltimetrico - Campo 1	Scala 1:1.000 1:4.000
------------------	-----------------------------------	--------------------------

COMMITTENTE **SR TARANTO SRL**  
VIA LARGO GIULIO DONEGANI,2  
20121 - MILANO  
P.IVA 10706720967

Studio Acustico	Dott. Tullio Ciccarone	FIRMA E TIMBRO IL TECNICO  M.E. Frosi Srl Via Alfama 29 Cap 84047 Capaccio Paestum P.IVA 0488700050 Ing. Giovanni Marsicano	PROGETTAZIONE E COORDINAMENTO 
Studio Geologico Idraulico	Dott. Tullio Ciccarone		
Studio Archeologico	Dott. Antonio Mesisca		
Studio Paesaggistico e Agronomico	Dott. Luca Boursier		
Studio Naturalistico e Studio Ambientale	Dott. Giampaolo Pennacchioni		
Studio Elettrico	Dott. Giovanni Marsicano		
Strutturista	Ing. Lino Zotti		

Studio Idraulico: Ing. Leonardo Pio Rosiello

SPAZIO RISERVATO AGLI ENTI						
Agglomeramenti	N°	Data	Cod. Strng	Nome File	Eseguito da	Approvato da
	Rev 0	DICEMBRE 2020	202000063	IT_CND_D02	Geom. Miko Petraglia	Ing. Giovanni Marsicano