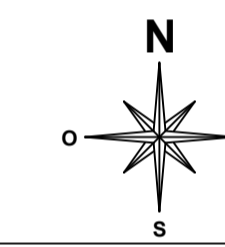
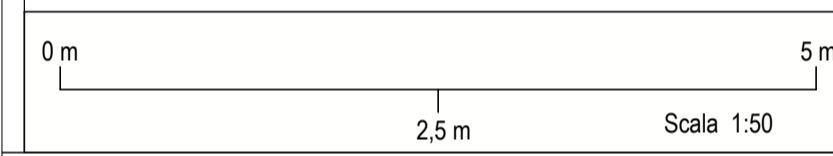
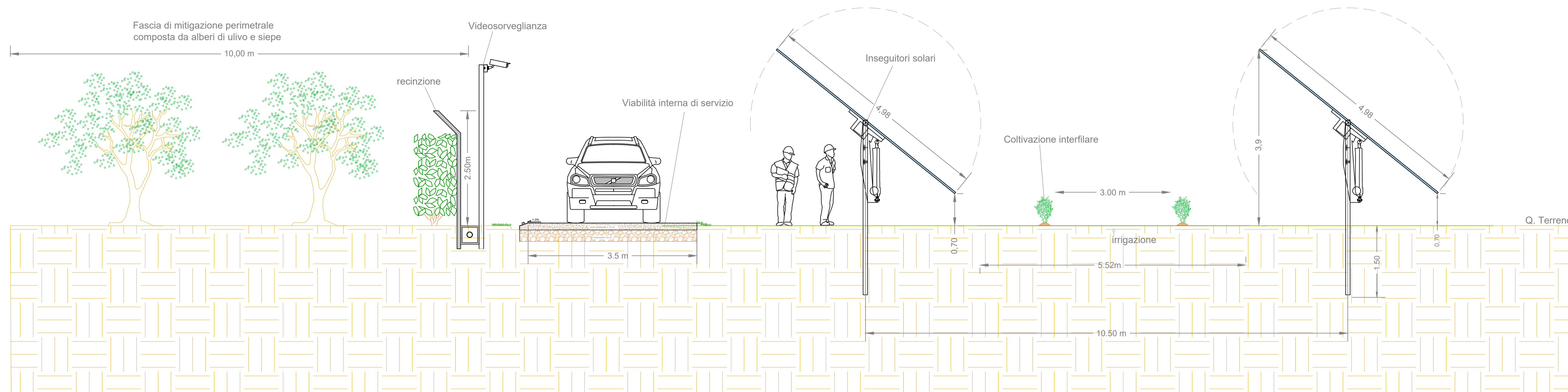
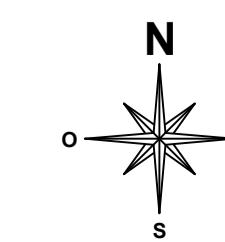
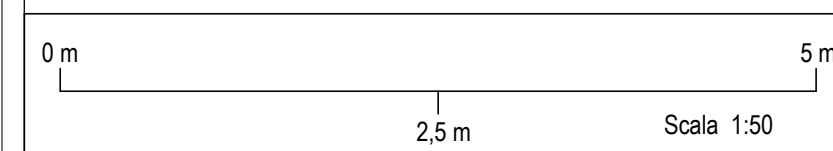
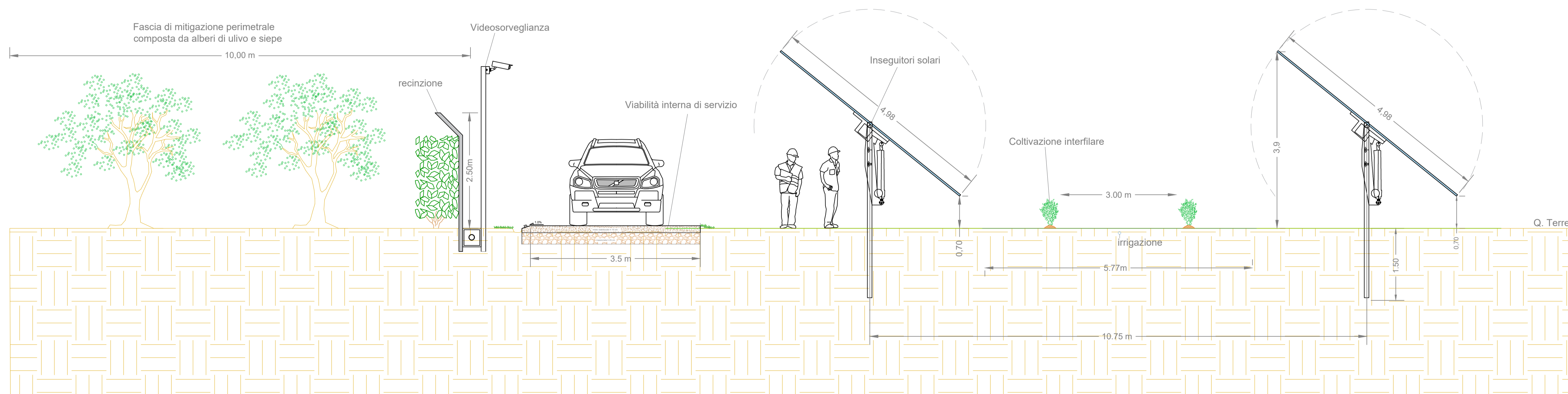


Profilo Campo 2 - Pitch 10.50 m



Profilo Campo 1 - Pitch 10.75 m



		<b>REGIONE PUGLIA</b>				
		<b>PROVINCIA DI FOGGIA</b>				
		<b>COMUNE DI ASCOLI SATRIANO (FG)</b>				
		<b>COMUNE DI DELICETO (FG)</b>				
<b>OGGETTO:</b>						
PROGETTO DEFINITIVO PER LA REALIZZAZIONE DI UN IMPIANTO AGRO FOTOVOLTAICO NEI COMUNI DI ASCOLI SATRIANO E DELICETO IN LOCALITA' "MASSERIA FRATE" DELLA POTENZA DI PICCO IN DC PARI A 31.499,91 KWp e MASSIMA IN IMMISIONE IN AC PARI A 24.000 KW E RELATIVE OPERE DI CONNESSIONE IN LOCALITA' "PIANO D'AMENDOLA" NEL COMUNE DI DELICETO						
ELABORATO N. E07	Profilo dell'impianto agro-fotovoltaico di progetto	Scala 1:50				
COMMITTENTE	<b>SR TARANTO SRL</b> VIA LARGO GUIDO DONEGANI,2 20121 - MILANO P.IVA 10706720967					
Studio Acustico	Dott. Tullio Ciccarone	FIRMA E TIMBRO IL TECNICO	PROGETTAZIONE E COORDINAMENTO			
Studio Geologico Idraulico	Dott. Tullio Ciccarone					
Studio Archeologico	Dott. Antonio Mesisca	 <b>M.E. Free Srl</b> Via Athena, 29 Cap 84047 Capaccio Paestum P.Iva 04596750655 Ing. Giovanni Marsicano				
Studio Paesaggistico e Agronomico	Dott. Luca Boursier					
Studio Naturalistico e Studio Ambientale	Dott. Giampaolo Pennacchioni					
Studio Elettrico	Dott. Giovanni Marsicano					
Strutturista	Ing. Lino Zotti	SPAZIO RISERVATO AGLI ENTI				
Studio Idraulico	Ing. Leonardo Pio Rosiello					
Aggiornamenti	N°	Data	Cod. Stmg	Nome File	Eseguito da	Approvato da
	Rev 0	DICEMBRE 2020	202000063	IT_CND_E07	Geom. Mirko Petraglia	Ing. Giovanni Marsicano