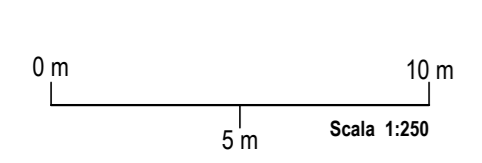
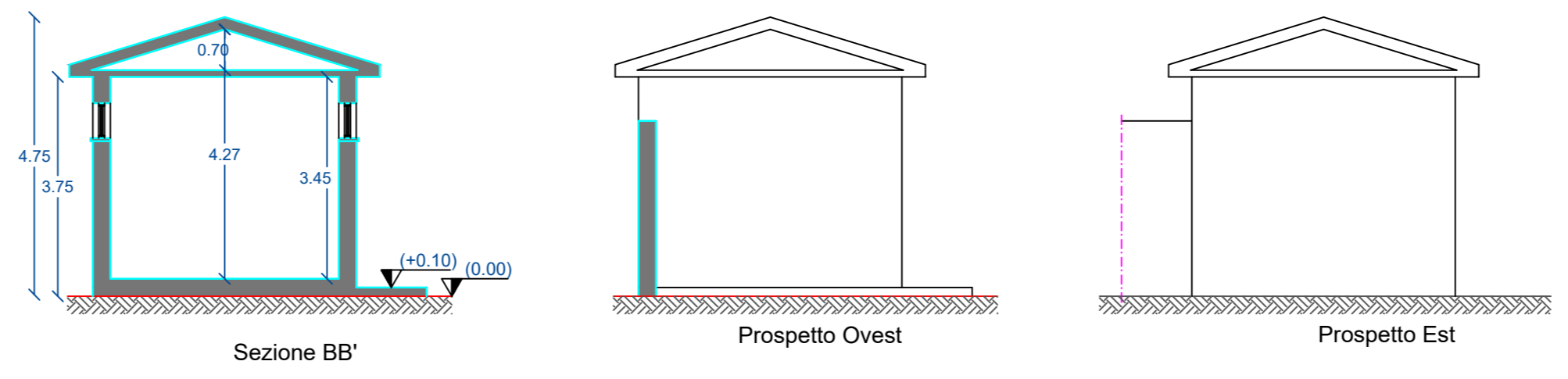
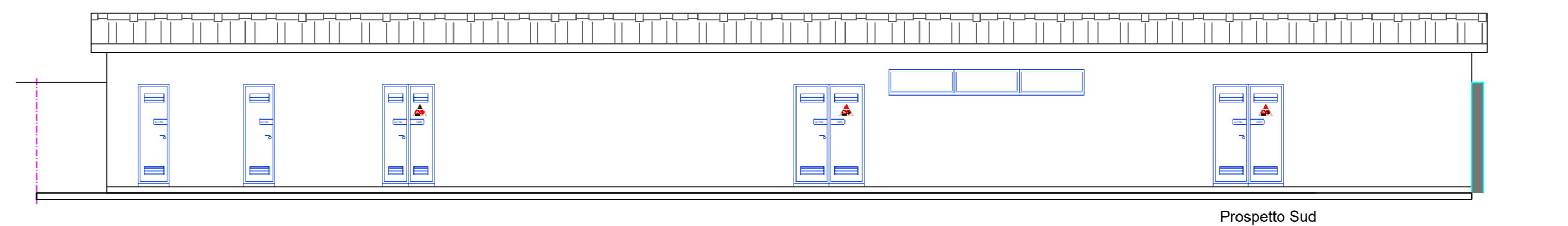
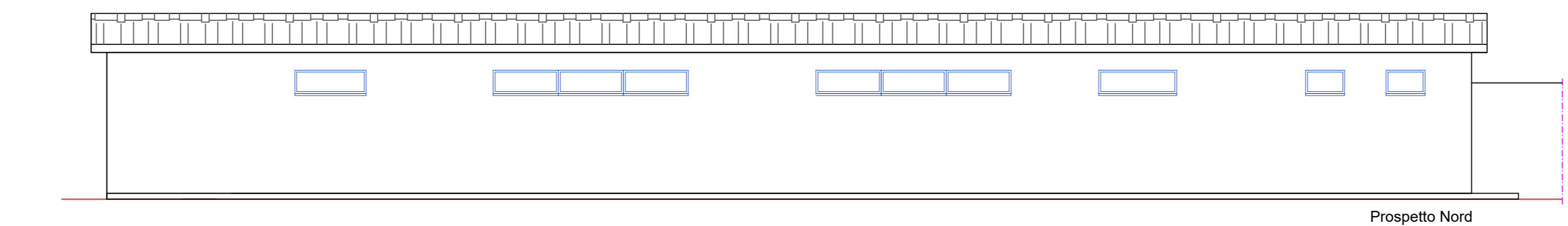
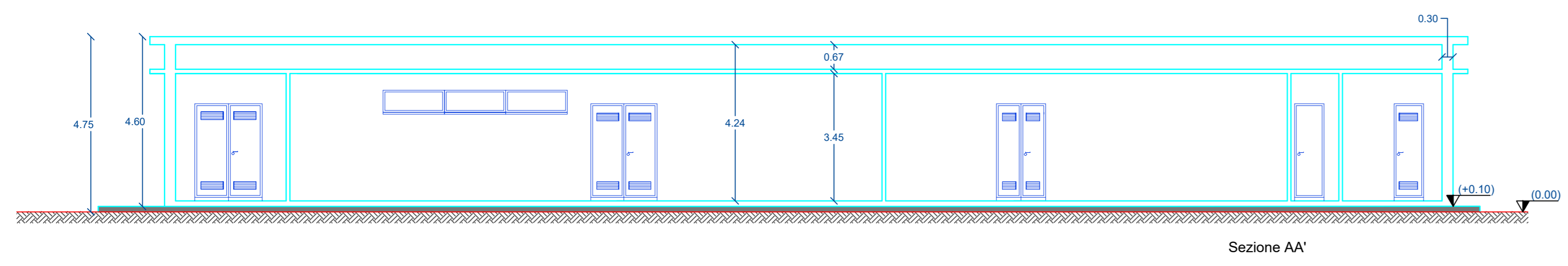
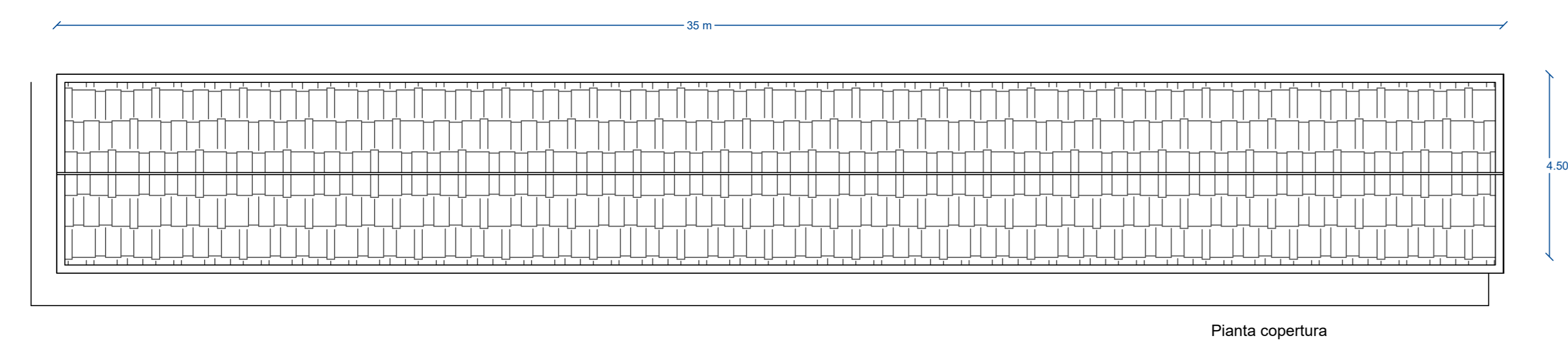
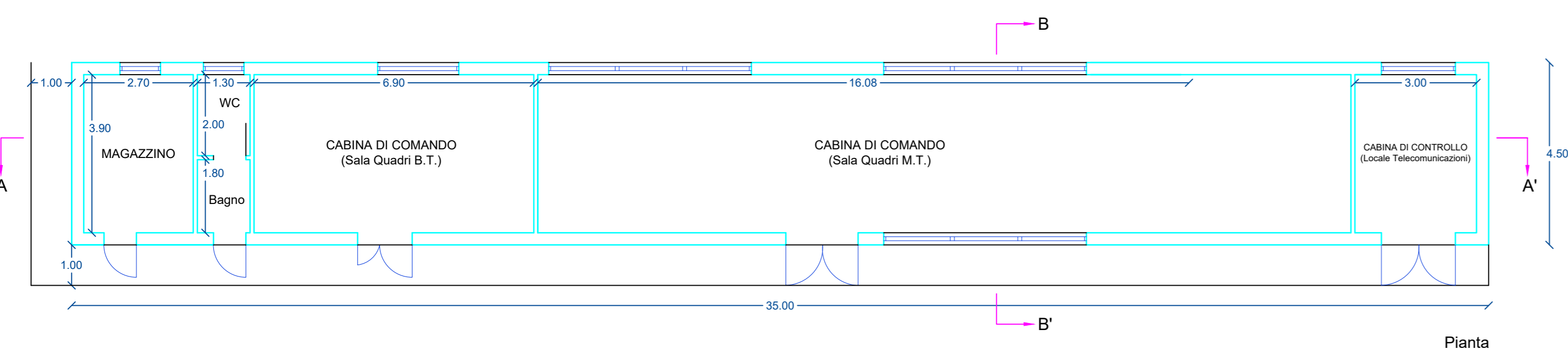


EDIFICIO DI CONTROLLO E DI COMANDO SOTTOSTAZIONE MT/AT



REGIONE PUGLIA
PROVINCIA DI FOGGIA

COMUNE DI ASCOLI SATRIANO (FG)
COMUNE DI DELICETO (FG)

OGGETTO:
PROGETTO DEFINITIVO PER LA REALIZZAZIONE DI UN IMPIANTO AGRO FOTOVOLTAICO NEI COMUNI DI ASCOLI SATRIANO E DELICETO IN LOCALITA' "MASSERIA FRATE" DELLA POTENZA DI PICCO IN DC PARI A 31.499,91 kWp e MASSIMA IN IMMISSIONE IN AC PARI A 24.000 KW E RELATIVE OPERE DI CONNESSIONE IN LOCALITA' "PIANO D'AMENDOLA" NEL COMUNE DI DELICETO

ELABORATO N. E15	Planimetria catastale AT/ MT Collegamento alla RTN: Progetto architettonico	Scala 1:250 1:200 1:50			
COMMITTENTE	SR TARANTO SRL VIA LARGO GUIDO DONEGANI,2 20121 - MILANO P.IVA 10706720967				
Studio Acustico	Dott. Tullio Ciccarone	FIRMA E TIMBRO IL TECNICO M.E. Free Srl Via Athena, 29 Cap 84047 Capaccio Paestum P.Iva 04596700555 Ing. Giovanni Marsicano			
Studio Geologico Idraulico	Dott. Tullio Ciccarone				
Studio Archeologico	Dott. Antonio Mesisca				
Studio Paesaggistico e Agronomico	Dott. Luca Boursier				
Studio Naturalistico e Studio Ambientale	Dott. Giampaolo Pennacchioni				
Studio Elettrico	Dott. Giovanni Marsicano				
Strutturista	Ing. Lino Zotti	SPAZIO RISERVATO AGLI ENTI Aggiornamenti			
Studio Idraulico	Ing. Leonardo Pio Rosiello				
N°	Data	Cod. Stmg	Nome File	Eseguito da	Approvato da
Rev 0	DICEMBRE 2020	202000063	IT_CND_E15	Geom. Mirko Petraglia	Ing. Giovanni Marsicano