Stralcio tavola A1 del PTCP della Provincia di Foggia

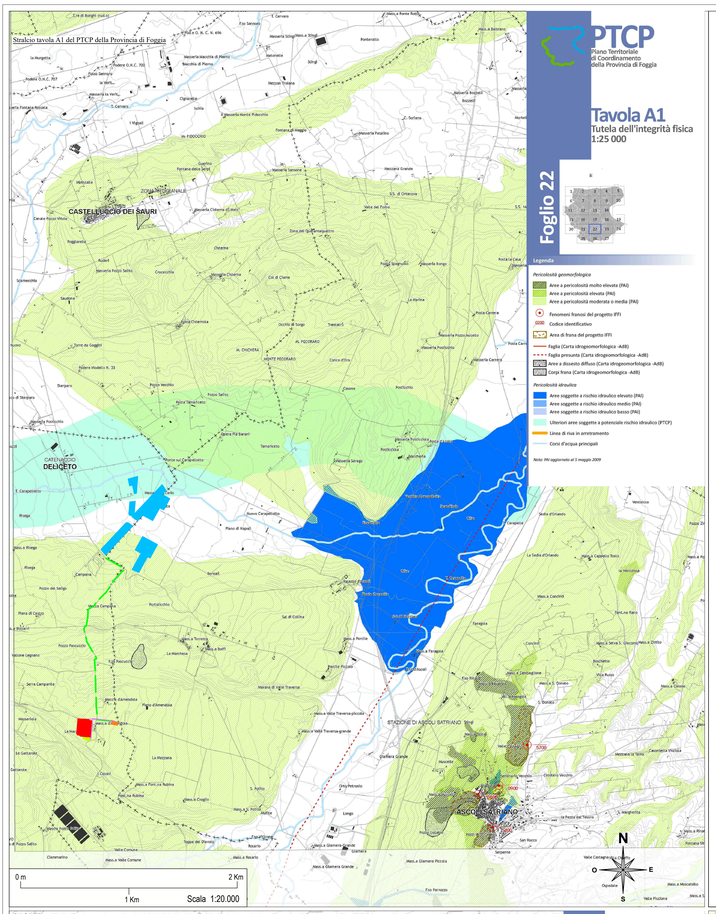

PTCP
Piano Territoriale di Coordinamento della Provincia di Foggia

Tavola A1
Tutela dell'integrità fisica
1:25 000

Foglio 22

Legenda

Pericolosità geomorfologica
- Aree a pericolosità molto elevata (PAI)
- Aree a pericolosità elevata (PAI)
- Aree a pericolosità moderata o media (PAI)
- Fenomeni franosi del progetto IFFI
- Codice identificativo
- Area di frana del progetto IFFI
- Faglia (Carta idrogeomorfologica -AdB)
- Faglia presunta (Carta idrogeomorfologica -AdB)
- Area a dissesto diffuso (Carta idrogeomorfologica -AdB)
- Corpo frana (Carta idrogeomorfologica -AdB)

Pericolosità idraulica
- Aree soggette a rischio idraulico elevato (PAI)
- Aree soggette a rischio idraulico medio (PAI)
- Aree soggette a rischio idraulico basso (PAI)
- Ulteriori aree soggette a potenziale rischio idraulico (PTCP)
- Linea di riva in arretramento
- Corsi d'acqua principali

Note: PAI aggiornato al 3 maggio 2009

Tavole S1 del PTCP della Provincia di Foggia

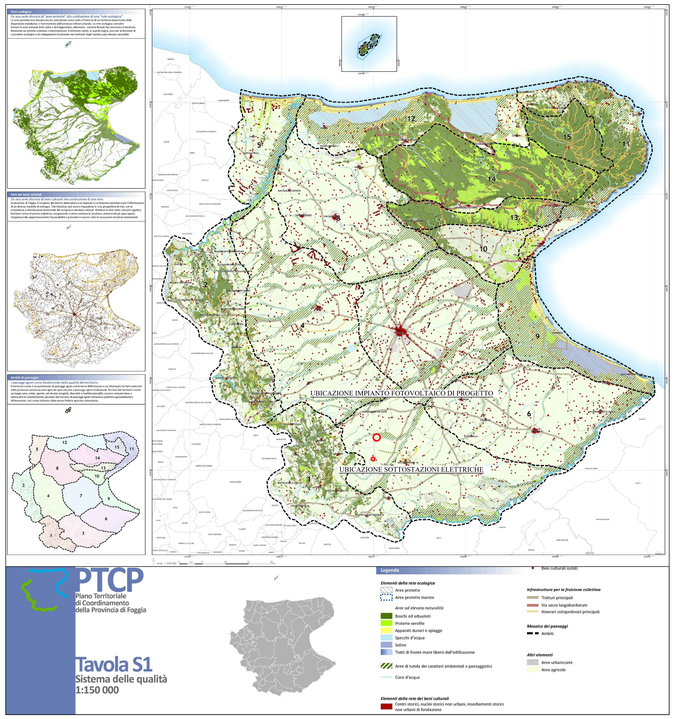

PTCP
Piano Territoriale di Coordinamento della Provincia di Foggia

Tavola S1
Sistema delle qualità
1:150 000

Legenda

Elementi della rete ecologica
- Aree protette
- Aree potenziale marine
- Aree ad elevato naturalità
- Boschi ed arbusteti
- Praterie xerofile
- Apparati dunari e spiagge
- Specchi d'acqua
- Saline
- Tratti di fronte mare libero dall'edificazione
- Aree di tutela dei caratteri ambientali e paesaggistici
- Corsi d'acqua

Elementi della rete dei beni culturali
- Centri storici, nuclei storici non urbani, insediamenti storici non urbani di fondazione
- Beni culturali isolati

Infrastrutture per la fruizione collettiva
- Tratturi principali
- Via sacra longobardorum
- Itinerari ciclopedonali principali

Mosaico di paesaggi
- Ambiti

Altri elementi
- Aree urbanizzate
- Aree agricole

Tavole S2 del PTCP della Provincia di Foggia

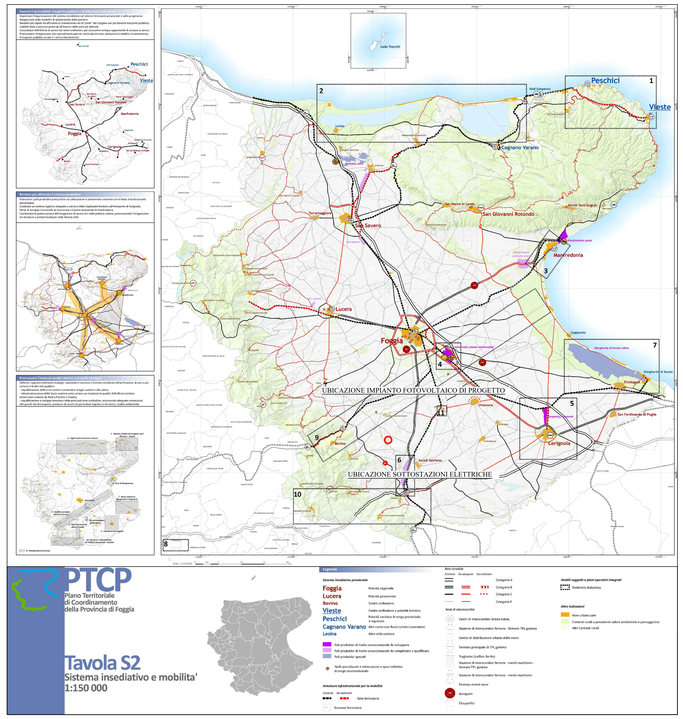

PTCP
Piano Territoriale di Coordinamento della Provincia di Foggia

Tavola S2
Sistema insediativo e mobilita'
1:150 000

Legenda

Aree naturalistico protezionistiche
- Foggia — Palude regionale
- Lucera — Palude provinciale
- Bovino — Cavo ordinario
- Vieste — Cavo ordinario e palude turistica
- Peschici — Palude lacustre di acqua prevalente
- Cagnano Varano — Palude lacustre
- Lesina — Aree costiere con flussi turistici consistenti
- Altre città costiere
- Poli produttivi di livello sovracomunale di rilevanza
- Poli produttivi di livello sovracomunale di completamento e qualificazione
- Poli produttivi speciali
- Nodi specializzati e attrezzature e spazi collettivi di carattere sovracomunale

Armature infrastrutturali per la mobilità
- Autostrade — Ferrovie
- Rete ferroviaria
- Stazione ferroviaria

Rete stradale
- Autostrade — Strade statali
- Strade provinciali — Strade comunali
- Strade di interconnessione
- Grandi assi di penetrazione strada-mare
- Stazione di interscambio ferrovia - Gomma TPL gomma
- Centro di distribuzione urbana delle merci
- Tornata principale di TPL gomma
- Tragitto (traffico Ro-Ro)
- Stazione di interscambio ferrovia - crociere marittime
- Servizio TPL gomma
- Stazione di interscambio ferrovia - crociere marittime
- Tornata avvicin. mare
- Aeroporti
- Eliaeroporti

Grandi supporti e plessi operativi integrati
- Produzione industriale

Altre indicazioni
- Aree urbanizzate
- Centri e nuclei a prevalente valore ambientale e paesaggistico dei Centri rurali

Stralcio tavola B2 del PTCP della Provincia di Foggia

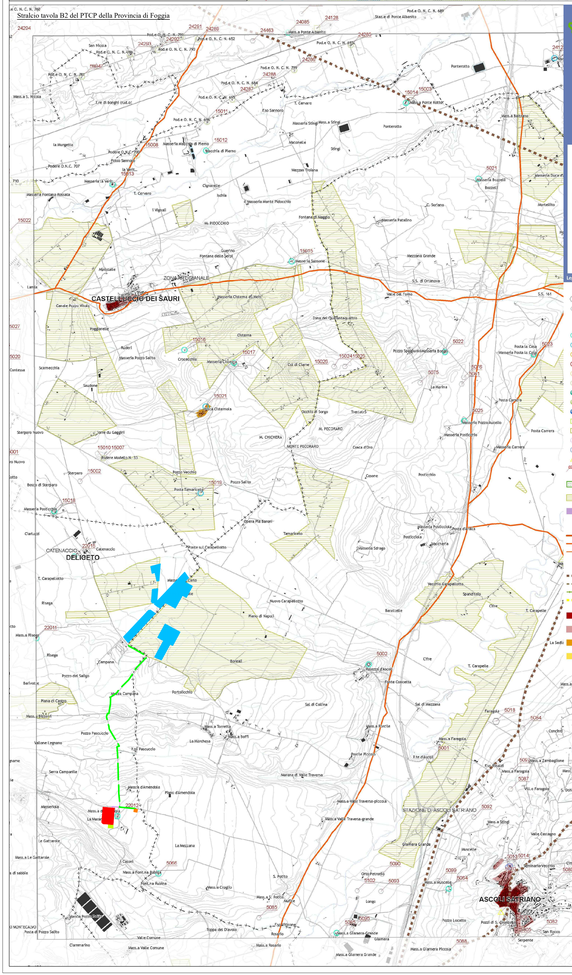

PTCP
Piano Territoriale di Coordinamento della Provincia di Foggia

Tavola B2
Tutela dell'identità culturale: elementi di matrice antropica
1:25 000

Legenda

Zone archeologiche
- Zone tutelate ope legis
- Altri siti archeologici indagati o presunti

Beni architettonici isolati
- Masserie
- Poste
- Sciali
- Casini
- Ville extraurbane
- Poderi
- Taverne
- Archeologia produttiva
- Trabocchi
- Torri e fortificazioni
- Castelli
- Complessi civili e religiosi
- Edifici religiosi ed edicole
- Altro
- Codice identificativo
- Parchi e giardini
- Inurbamenti sparsi derivanti dalle bonifiche e dalla riforma
- Miniere e cave storiche
- Tratturi
- Tratturo
- Tratturello
- Bracciolo

Altri elementi della viabilità storica
- Ipotesi di viabilità romana di grande collegamento
- Ipotesi di viabilità romana secondaria
- Percorso micenico
- Via sacra longobardorum
- Centri storici
- Tessuti otto-novecenteschi di interesse storico
- Nuclei storici non urbani
- Inurbamenti storici non urbani di fondazione

Stralcio tavola B1 del PTCP della Provincia di Foggia

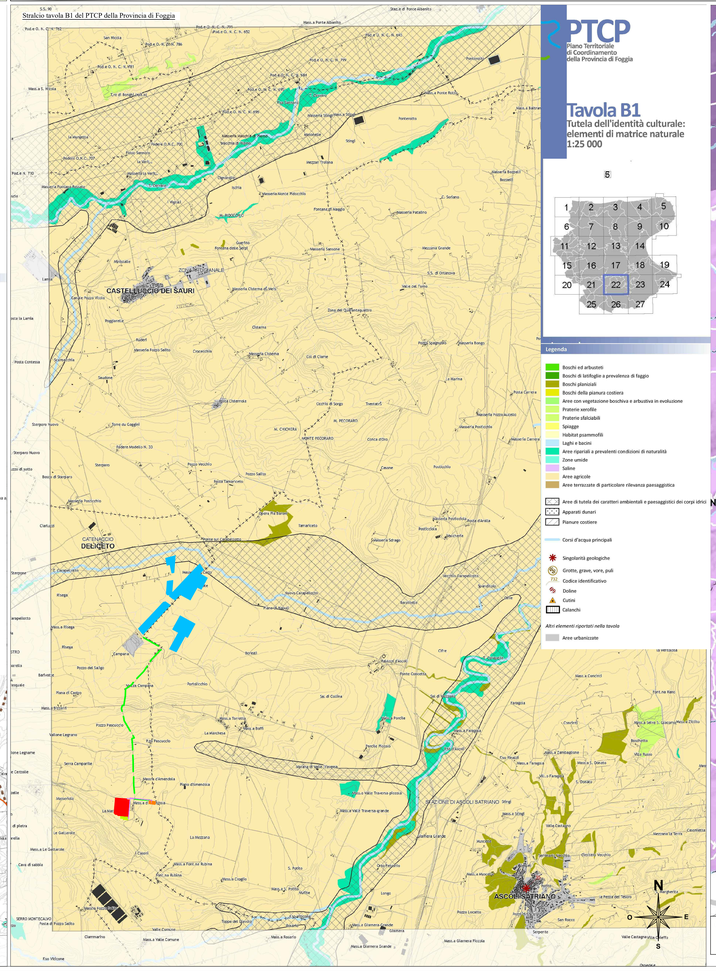

PTCP
Piano Territoriale di Coordinamento della Provincia di Foggia

Tavola B1
Tutela dell'identità culturale: elementi di matrice naturale
1:25 000

Legenda
- Boschi ed arbusteti
- Boschi di latifoglie a prevalenza di faggio
- Boschi planiziali
- Boschi della pianura costiera
- Aree con vegetazione boschiva e arbustiva in evoluzione
- Praterie xerofile
- Praterie calcicole
- Spiagge
- Habitat psammofili
- Laghi e bacini
- Aree riparali a prevalenti condizioni di naturalità
- Zone umide
- Saline
- Aree agricole
- Aree terrazzate di particolare rilevanza paesaggistica
- Aree di tutela dei caratteri ambientali e paesaggistici dei corpi idrici
- Apparati dunari
- Pianure costiere
- Corsi d'acqua principali
- Singolarità geologiche
- Grotte, grave, vore, puli
- Codice identificativo
- Doline
- Cuvire
- Calanchi

Altri elementi riportati nella tavola
- Aree urbanizzate

Stralcio tavola A2 del PTCP della Provincia di Foggia

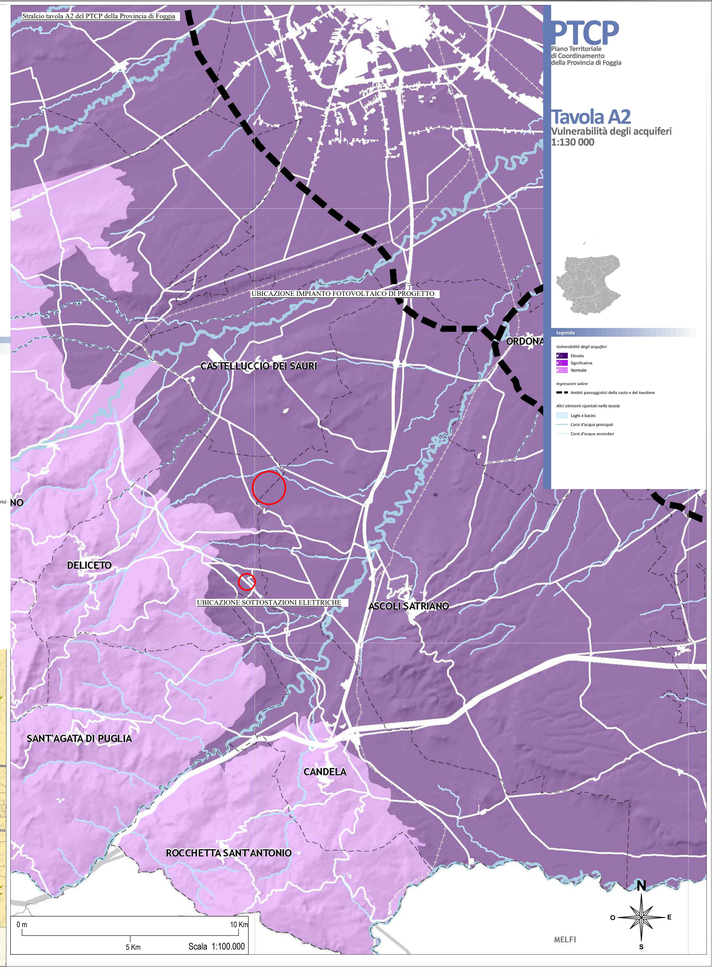

PTCP
Piano Territoriale di Coordinamento della Provincia di Foggia

Tavola A2
Vulnerabilità degli acquiferi
1:130 000

Legenda

Vulnerabilità degli acquiferi
- Elevata
- Significativa
- Normale

Impressioni saline
- Ambiti paesaggistici della costa e del tavoliere

Altri elementi riportati nella tavola
- Laghi e bacini
- Corsi d'acqua principali
- Corsi d'acqua secondari

Legenda

- Area di ubicazione impianto
- Percorso del cavidotto MT 30 kV Interrato - Lunghezza = circa 11 Km.
- Percorso del cavidotto AT 150 kV Interrato - Lunghezza = circa 880 m.
- Sottostazione 380/150 kV esistente denominata "Deliceto"
- Sottostazione 30/150 kV da realizzare
- Confine comunale

REGIONE PUGLIA

PROVINCIA DI FOGGIA

COMUNE DI ASCOLI SATRIANO (FG)

COMUNE DI DELICETO (FG)

OGGETTO:

PROGETTO DEFINITIVO PER LA REALIZZAZIONE DI UN IMPIANTO AGRO FOTOVOLTAICO NEI COMUNI DI ASCOLI SATRIANO E DELICETO IN LOCALITA' "MASSERIA FRATE" DELLA POTENZA DI PICCO IN DC PARI A 31.499,91 KWp e MASSIMA IN IMMISIONE IN AC PARI A 24.000 KW E RELATIVE OPERE DI CONNESSIONE IN LOCALITA' "PIANO D'AMENDOLA" NEL COMUNE DI DELICETO

ELABORATO N. G03	Layout di progetto rispetto al PTCP della Provincia di Foggia	Scala 1:40.000 1:100.000
COMMITTENTE	**SR TARANTO SRL** VIA LARGO GUIDO DONEGANI,2 20121 - MILANO P.IVA 10706720967	

Studio Acustico	Dott. Tullio Ciccarone	FIRMA E TIMBRO IL TECNICO	PROGETTAZIONE E COORDINAMENTO
Studio Geologico Idraulico	Dott. Tullio Ciccarone		M.E. Free Srl Via Athena,29 Cap 84047 Capaccio Paestum P.Iva 04596750655 Ing. Giovanni Marsicano
Studio Archeologico	Dott. Antonio Mesisca		
Studio Paesaggistico e Agronomico	Dott. Luca Boursier		
Studio Naturalistico e Studio Ambientale	Dott. Giampaolo Pennacchioni		
Studio Elettrico	Dott. Giovanni Marsicano		
Strutturista	Ing. Lino Zotti		
Studio Idraulico	Ing. Leonardo Pio Rosiello		

SPAZIO RISERVATO AGLI ENTI

Aggiornamenti

N°	Data	Cod. Stmg	Nome File	Eseguito da	Approvato da
Rev 0	DICEMBRE 2020	202000063	IT_CND_G03	Geom. Mirko Petraglia	Ing.Giovanni Marsicano