PROVINCIA DI FOGGIA

REGIONE PUGLIA

COMUNE DI CANDELA

COMUNE DI DELICETO (FG)

OGGETTO:

PROGETTO DEFINITIVO PER LA REALIZZAZIONE DI UN IMPIANTO AGRO FOTOVOLTAICO DELLA POTENZA DI PICCO IN DC PARI A 39.500,37 KWp e MASSIMA IN IMMISIONE IN AC PARI A 30.000 KW IN LOCALITA' "CRETA BIANCA" NEL COMUNE DI CANDELA E RELATIVE OPERE DI CONNESSIONE IN LOCALITA' "PIANO D'AMENDOLA" NEL COMUNE DI DELICETO.

ELABORATO N. C02.2	ALLEGATO ALLA RELAZIONE ARCHEOLOGICA - CARTA DEL SURVEY E DEL RISCHIO ARCHEOLOGICO	Scala 1:30.000 1:5.000 1:500
COMMITTENTE	**SR TARANTO SRL** VIA LARGO GUIDO DONEGANI,2 20121 - MILANO P.IVA 10706720967	

Studio Acustico	Dott. Tullio Ciccarone	FIRMA E TIMBRO IL TECNICO	PROGETTAZIONE E COORDINAMENTO
Studio Geologico Idraulico	Dott. Tullio Ciccarone	ARCHEO service Via Alda Mann, 8/9 82037 PAOLI (BN) P.IVA: 02 7 66 90 0620	M.E. Free Srl Via Athena,29 Cap 84047 Capaccio Paestum P.Iva 04594070655 Ing. Giovanni Marsicano
Studio Archeologico	Dott. Antonio Mesisca		
Studio Paesaggistico e Agronomico	Dott. Luca Boursier		
Studio Naturalistico e Studio Ambientale	Dott. Giampaolo Pennacchioni		
Studio Elettrico	Dott. Giovanni Marsicano		
Strutturista	Ing. Lino Zotti		
Studio Idraulico	Ing.Leonardo Pio Rosiello		

SPAZIO RISERVATO AGLI ENTI

Aggiornamenti

N°	Data	Cod. Stmg	Nome File	Eseguito da	Approvato da
Rev 0	DICEMBRE 2020	201901026	IT_ASC1_C02.2	Dr. Antonio Mesisca	Ing.Giovanni Marsicano

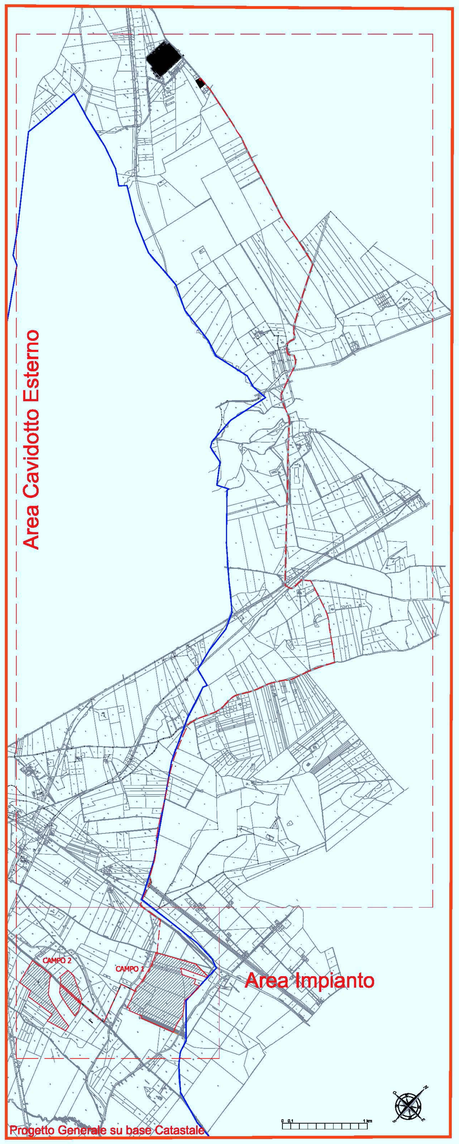

SOTTOSTAZIONE

SE Deliceto: visibilità media-buona, assenza evidenze

SE Deliceto: visibilità media-buona, assenza evidenze

SE Deliceto: visibilità media-buona, dettaglio

SE Deliceto: visibilità media-buona, assenza evidenze

SE Deliceto: visibilità media-buona, dettaglio

SE Deliceto: visibilità media-buona, assenza evidenze

SE Deliceto: visibilità media-buona, assenza evidenze

SE Deliceto: visibilità media-buona, assenza evidenze

SE Deliceto: visibilità media-buona, dettaglio

CAVIDOTTO ESTERNO

Cavidotto est.: visibilità media-buona, assenza evidenze

Cavidotto est.: visibilità nulla

Cavidotto est.: visibilità media-buona, assenza evidenze

Cavidotto est.: visibilità nulla

AREA IMPIANTO - CAMPO 1

Candela, campo 1: visibilità buona, evidenze di frammenti in dispersione

Candela, campo 2: visibilità buona, evidenze di frammenti in dispersione

AREA IMPIANTO - CAMPO 2

Candela, campo 2: visibilità media, orientata verso campo 1

Candela, campo 2: visibilità media-buona, alcune evidenze di frammenti
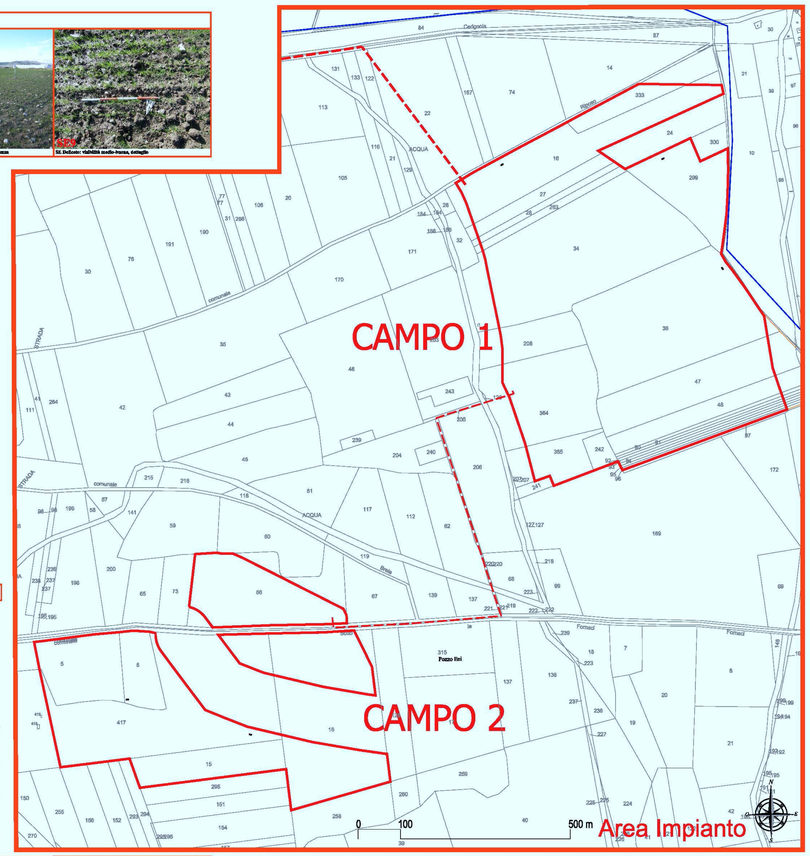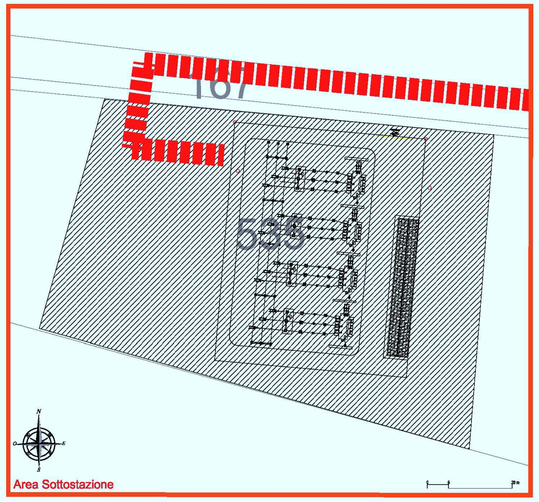
Candela, campo 2: visibilità media-buona, alcune evidenze di frammenti