

**CAMPO 2 - pot. 13.886,73 Kwp DC  
pot. 10.311 Kwp AC**

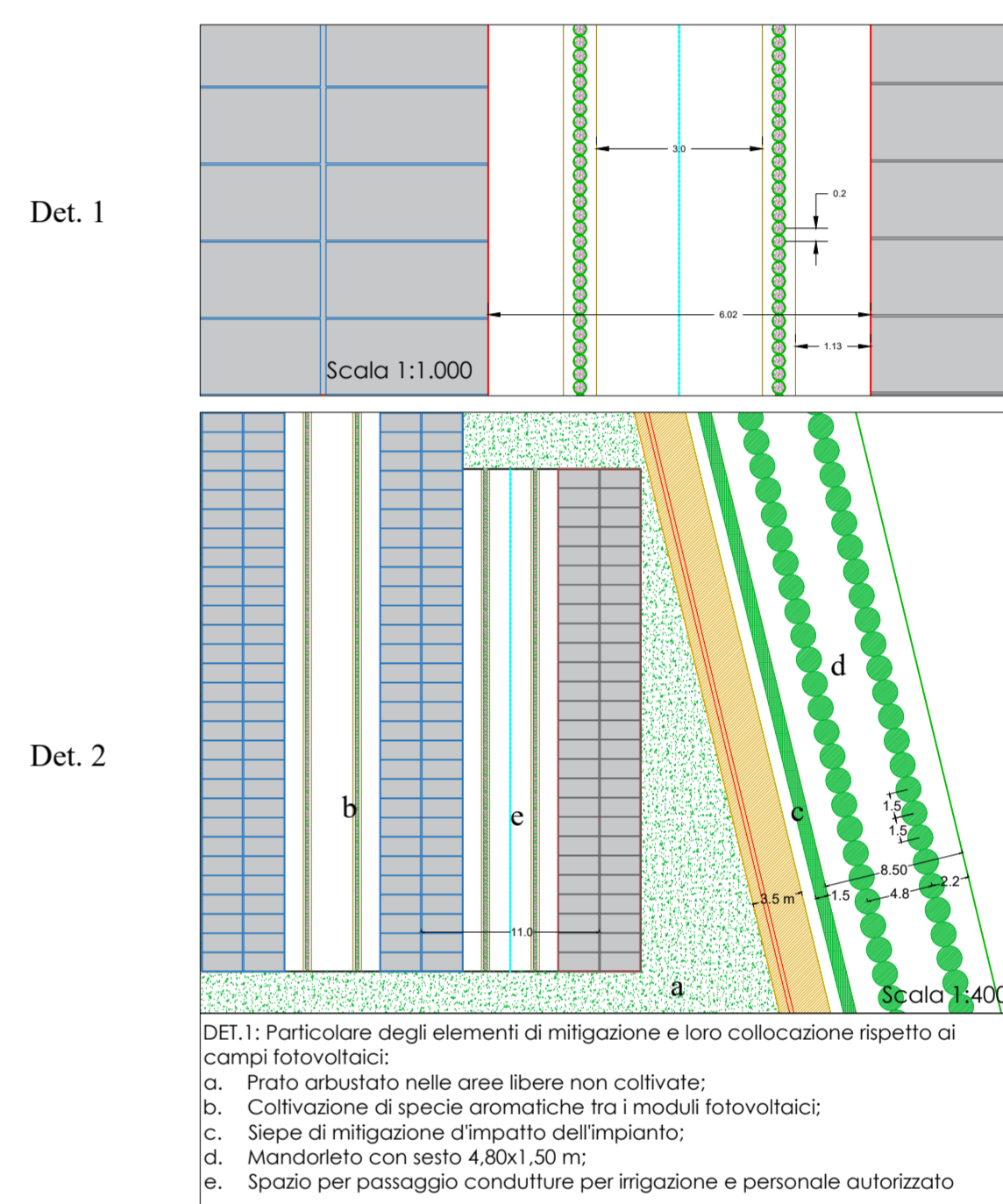
**Legenda**

- Inverter
- Cabine MT
- Depositi
- Depositi per attività agricole
- Cabine di Controllo "O&M"
- Viabilità di servizio
- Cancello Ingresso Campo
- Recinzione campo
- Condotta Idrica esistente
- Fascia di mitigazione siepe ed alberi larghezza tot. 10 m
- Percorso dei cavi di collegamento

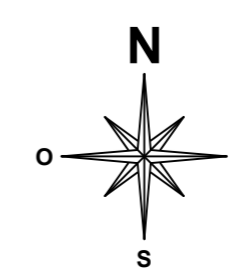
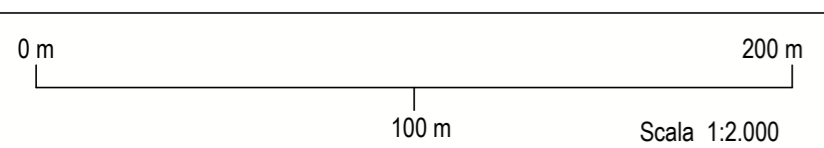
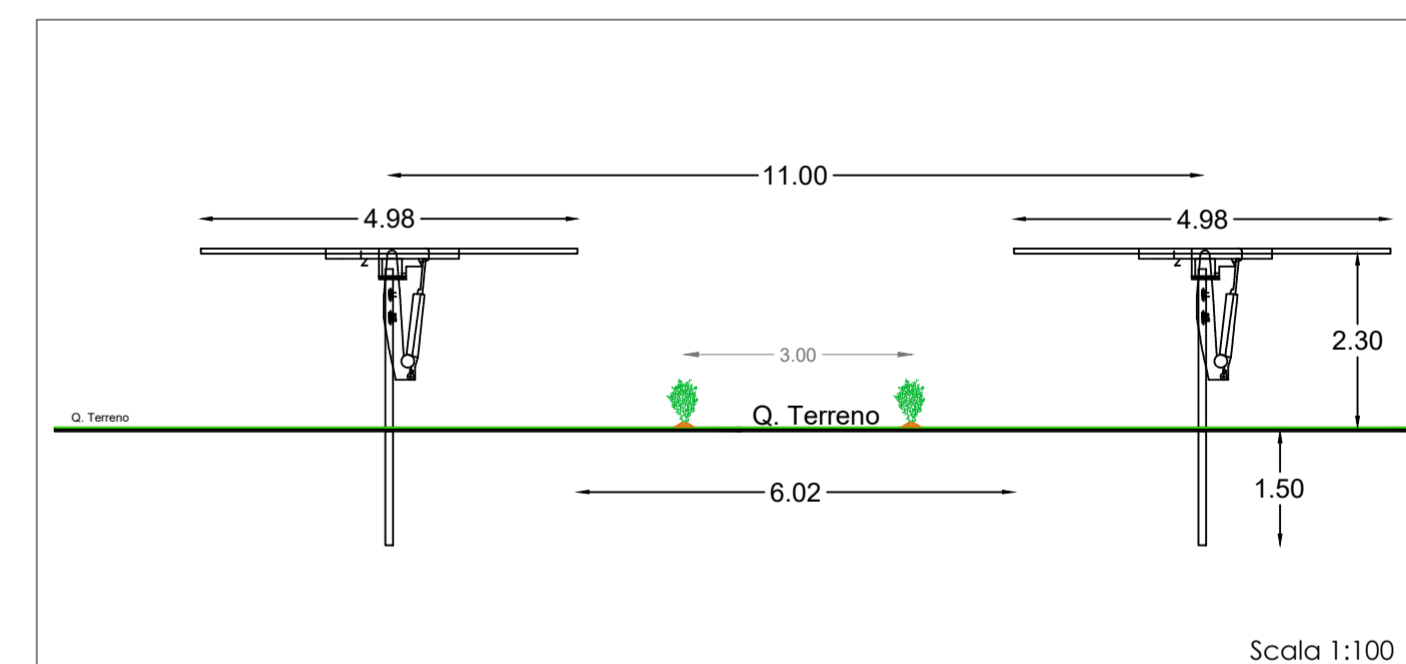
**Strutture trackers utilizzate**

- Strutture 4 Stringhe (n. moduli 104) tot. 145
- Strutture 3 Stringhe (n. moduli 78) tot. 81
- Strutture 2 Stringhe (n. moduli 52) tot. 45

**Particolare degli elementi di mitigazione e coltivazione**



**Particolare profilo tipo del posizionamento delle strutture**



**PROVINCIA DI FOGGIA**  
**REGIONE PUGLIA**

**COMUNE DI CANDELA**


**COMUNE DI DELICETO (FG)**

**OGGETTO:**

**PROGETTO DEFINITIVO PER LA REALIZZAZIONE DI UN IMPIANTO AGRO FOTOVOLTAICO DELLA POTENZA DI PICCO IN DC PARI A 39.500,37 KWp e MASSIMA IN IMMISSIONE IN AC PARI A 30.000 KW IN LOCALITA' "CRETA BIANCA" NEL COMUNE DI CANDELA E RELATIVE OPERE DI CONNESSIONE IN LOCALITA' "PIANO D'AMENDOLA" NEL COMUNE DI DELICETO.**

ELABORATO N. E06	Planimetria di dettaglio dell'impianto - Campo 2	Scala 1:1.000 1:100 1:400
------------------	--	------------------------------------

COMMITTENTE	<b>SR TARANTO SRL</b> VIA LARGO GUIDO DONEGANI,2 20121 - MILANO P.IVA 10706720967
-------------	--

Studio Acustico	Dott. Tullio Ciccarone	FIRMA E TIMBRO IL TECNICO	PROGETTAZIONE E COORDINAMENTO
Studio Geologico Idraulico	Dott. Tullio Ciccarone		
Studio Archeologico	Dott. Antonio Mesisca	 <b>M.E. Free Srl</b> Via Athena, 29 Cap. 84047 Capaccio Paestum P.Iva 04596750655 Ing. Giovanni Marsicano	
Studio Paesaggistico e Agronomico	Dott. Luca Boursier		
Studio Naturalistico e Studio Ambientale	Dott. Giampaolo Pennacchioni		
Studio Elettrico	Dott. Giovanni Marsicano		
Strutturista	Ing. Lino Zotti		
Studio Idraulico	Ing. Leonardo Pio Rosiello		

SPAZIO RISERVATO AGLI ENTI						
Aggiornamenti	N°	Data	Cod. Stmg	Nome File	Eseguito da	Approvato da
	Rev 0	DICEMBRE 2020	201901026	IT_ASC1_E_06	Geom. Mirko Petraglia	Ing. Giovanni Marsicano