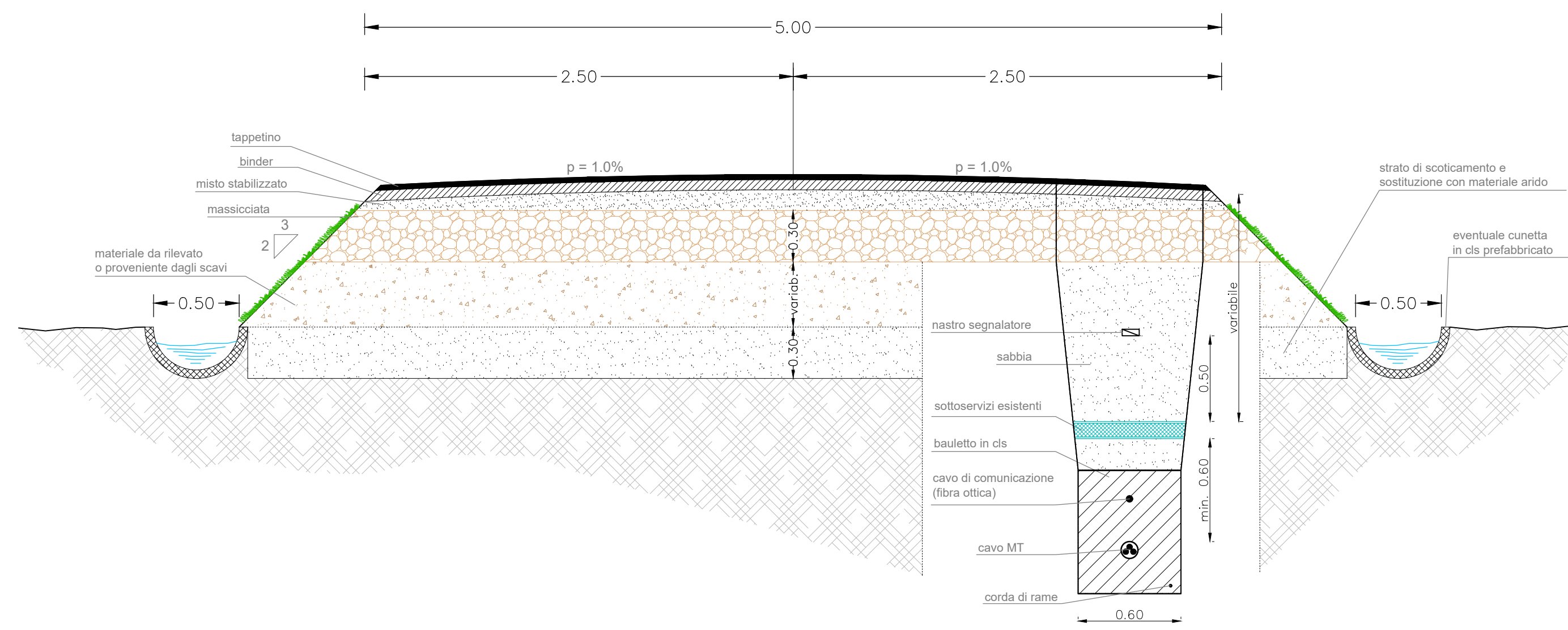
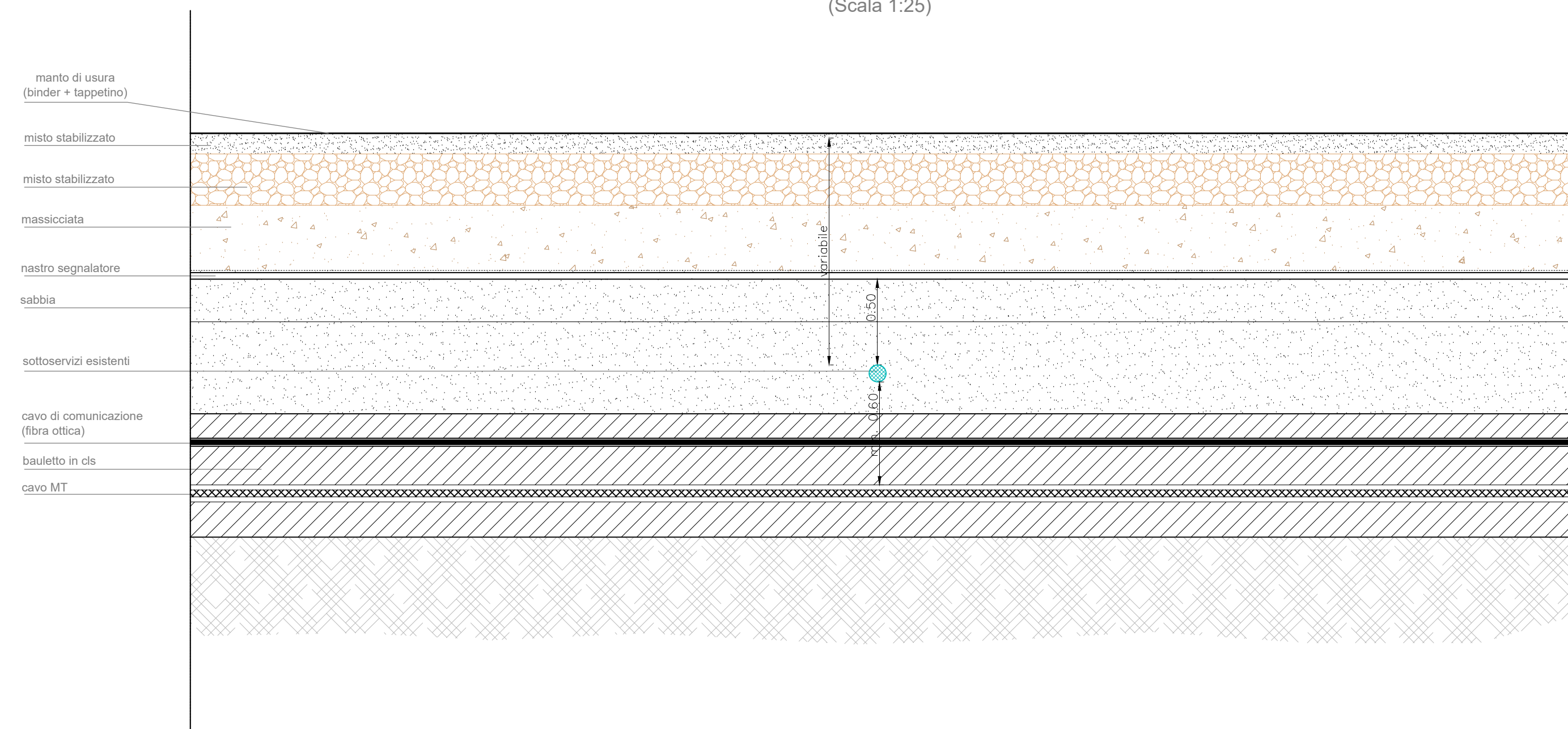


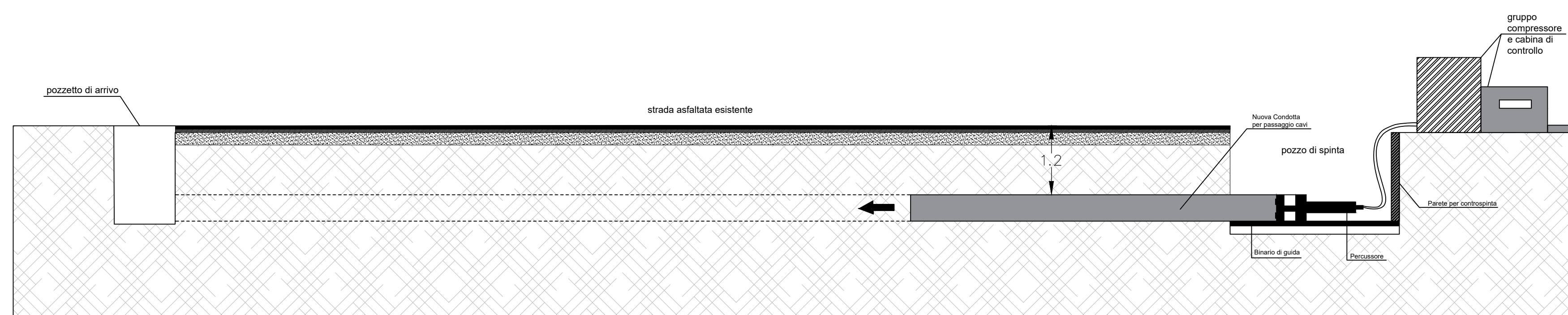
SEZIONE TIPO ATTRAVERSAMENTO SOTTOSERVIZI ESISTENTI  
gas - rete idrica - telecom - cavi elettrici  
(Scala 1:25)




SEZIONE TIPO ATTRAVERSAMENTO SOTTOSERVIZI ESISTENTI  
gas - rete idrica - telecom - cavi elettrici  
(Scala 1:25)



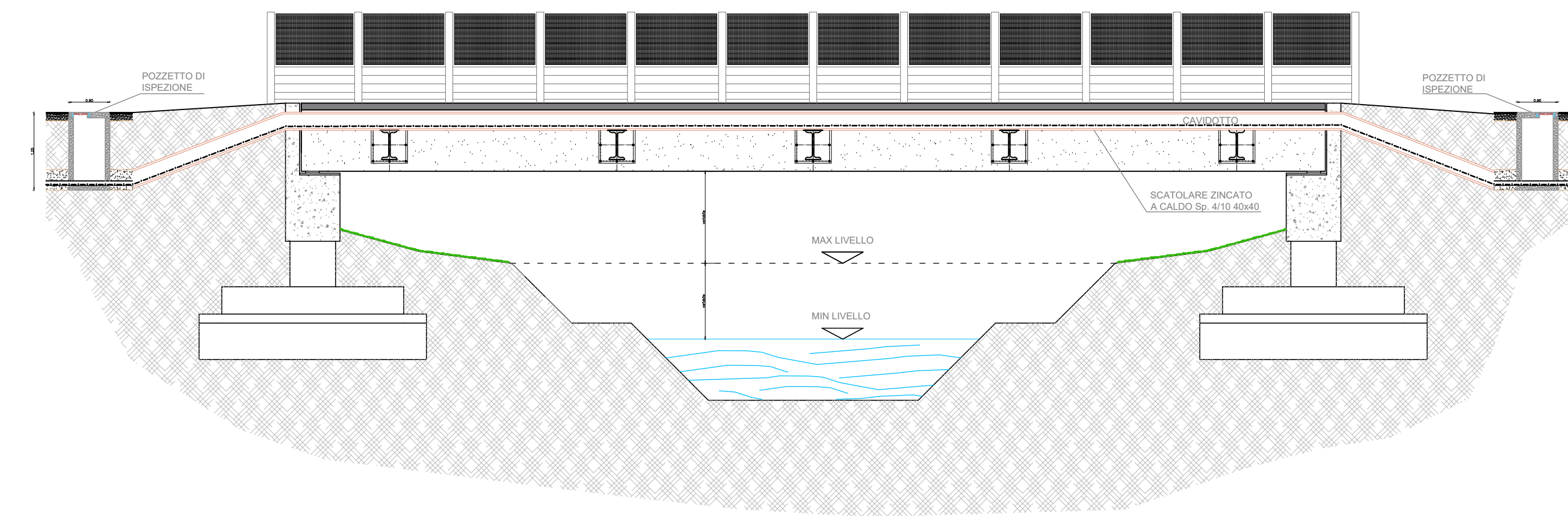
ATTRAVERSAMENTO CON SPINGITUBO (Scala 1:50)



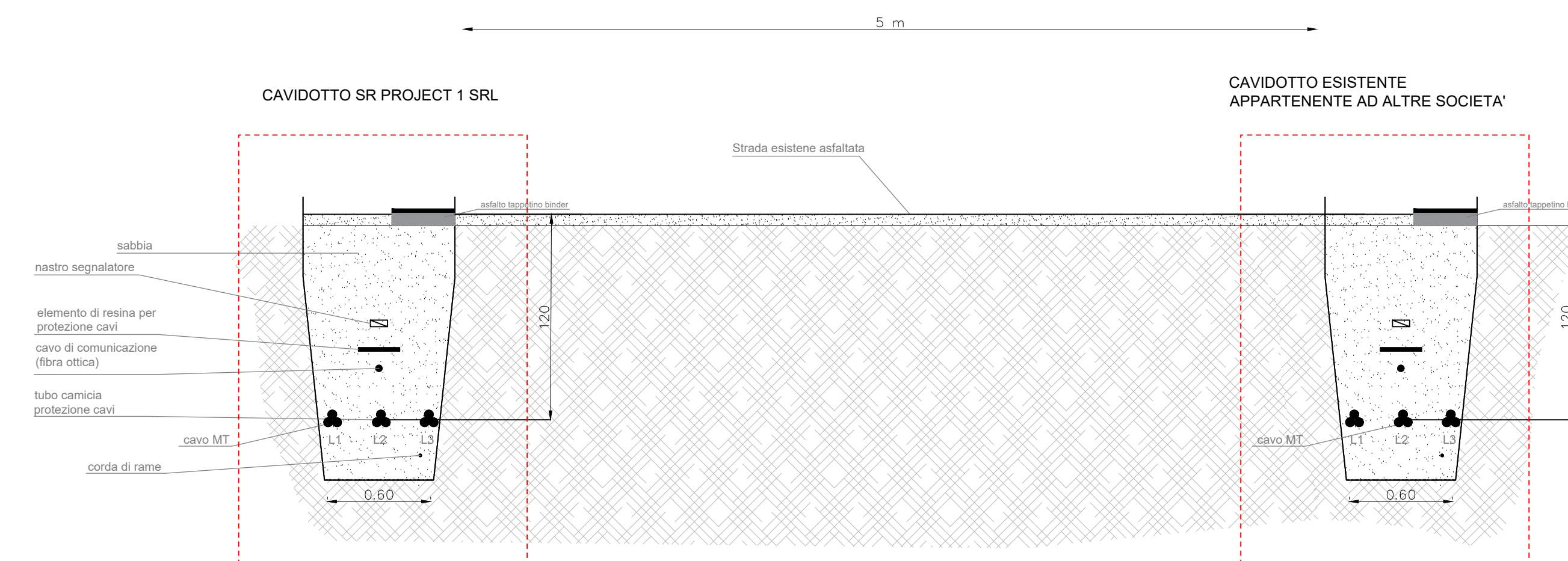
ATTRAVERSAMENTO PONTE  
Pianta (Scala 1:50)



ATTRAVERSAMENTO PONTE (Scala 1:100)



Particolare tipo: soluzione di posa cavidotto in parallelo nei tratti di strada utilizzati anche da altre società per altri impianti 1:25



**PROVINCIA DI FOGGIA**  
**REGIONE PUGLIA**  
**COMUNE DI CANDELA**  
**COMUNE DI DELICETO (FG)**

**OGGETTO:**  
PROGETTO DEFINITIVO PER LA REALIZZAZIONE DI UN IMPIANTO AGRO FOTOVOLTAICO DELLA POTENZA DI PICCO IN DC PARI A 39.500,37 kWp e MASSIMA IN IMMISSIONE IN AC PARI A 30.000 KW IN LOCALITA' "CRETA BIANCA" NEL COMUNE DI CANDELA E RELATIVE OPERE DI CONNESSIONE IN LOCALITA' "PIANO D'AMENDOLA" NEL COMUNE DI DELICETO.

ELABORATO N. E09	RISOLUZIONE TIPO DELLE INTERFERENZE PRESENTI LUNGO IL PERCORSO DEL CAVIDOTTO	Scala 1:25 1:50 1:100
COMMITTENTE	SR TARANTO SRL VIA LARGO GIULIO DONEGANI,2 20121 - MILANO P.IVA 10706720967	
Studio Acustico	Dott. Tullio Ciccarone	FIRMA E TIMBRO IL TECNICO
Studio Geologico Idraulico	Dott. Tullio Ciccarone	PROGETTAZIONE E COORDINAMENTO
Studio Archeologico	Dott. Antonio Mesisca	M.E. Free Srl Via Athena 29 Cap 86047 Capaccio Paestum P.Iva 04598750655 Ing. Giovanni Marsicano
Studio Paesaggistico e Agronomico	Dott. Luca Boursier	
Studio Naturalistico e Studio Ambientale	Dott. Giampaolo Pennacchioni	
Studio Elettrico	Dott. Giovanni Marsicano	
Strutturista	Ing. Lino Zotti	
Studio Idraulico	Ing. Leonardo Pio Rosiello	

SPAZIO RISERVATO AGLI ENTI

Aggiornamenti	N°	Data	Cod. Stmg	Nome File	Eseguito da	Approvato da
	Rev 0	DICEMBRE 2020	201801026	IT_ASC1_E09	Geom. Mirko Petraglia	Ing. Giovanni Marsicano