VIABILITA' DI SERVIZIO

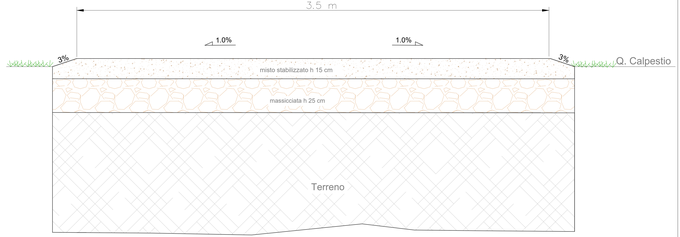

SEZIONE SCAVI CAVIDOTTI UTILIZZATE NEL PROGETTO

PARTICOLARE :
CAVIDOTTO MT INTERRATO
CAVO 1X(3X1) X 630 mmq
TRE TERNE - 1 IMPIANTO
MISTO / ASFALTO

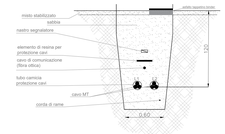

PARTICOLARE :
CAVIDOTTO MT INTERRATO
CAVO 1X(3X1)X240 mmq
SINGOLA TERNA

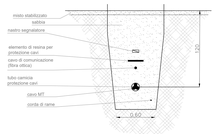

PARTICOLARE :
CAVIDOTTO MT INTERRATO
CAVO 2X(3X1)X240 mmq
DOPPIA TERNA
MISTO/ASFALO

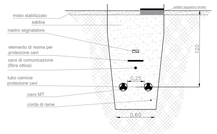

EVENTUALE CONDIVISIONE SCAVO CON ALTRO PROGETTO
PARTICOLARE :
CAVIDOTTO MT INTERRATO
CAVO 1X(3X1) X 630 mmq
TRE TERNE - MISTO / ASFALTO

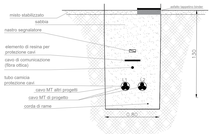

PARTICOLARE :
CAVIDOTTO AT INTERRATO SEMPLICE TERNA
PERCORSO STERRATO/MASSICCIATA

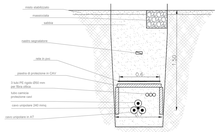

PARTICOLARE :
CAVIDOTTO AT INTERRATO SEMPLICE TERNA
POSA IN AREA STAZIONE ELETTRICA



Camera di VideoSorveglianza posizionata in ogni angolo della recinzione

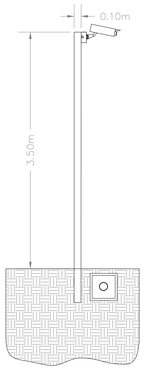

PARTICOLARE CANCELLO DI INGRESSO

VISTA LATERALE

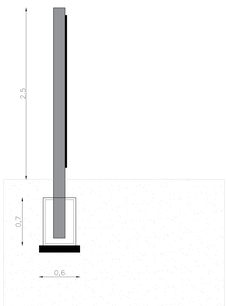

VISTA FRONTALE

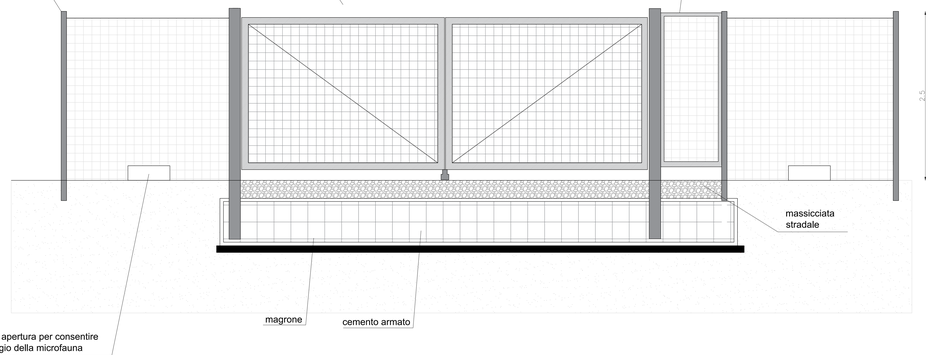

RECINZIONE

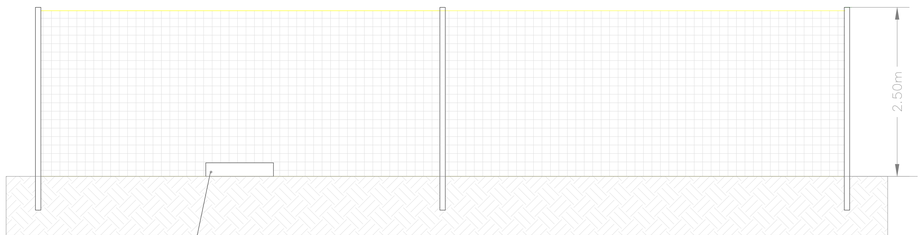

NOTE:
SPAZIO LIBERO PER ACCESSO
MICRO E PICCOLA FAUNA

VISTA FONTALE

PROVINCIA DI FOGGIA

REGIONE PUGLIA

COMUNE DI CANDELA

COMUNE DI DELICETO (FG)

OGGETTO:

PROGETTO DEFINITIVO PER LA REALIZZAZIONE DI UN IMPIANTO AGRO FOTOVOLTAICO DELLA POTENZA DI PICCO IN DC PARI A 35.500,37 KWp e MASSIMA IN IMMISSIONE IN AC PARI A 30.000 KW IN LOCALITA' "CRETA BIANCA" NEL COMUNE DI CANDELA E RELATIVE OPERE DI CONNESSIONE IN LOCALITA' "PIANO D'AMENDOLA" NEL COMUNE DI DELICETO.

ELABORATO N. E11	Particolari costruttivi: Cavidotto, Recinzioni e cancello d'ingresso, videosorveglianza,strade di servizio	Scala 1:50 1:100

COMMITTENTE	**SR TARANTO SRL** VIA GIACOMO DONEGANI,2 20121 - MILANO P.IVA 10706720967

		FIRMA E TIMBRO IL TECNICO	PROGETTAZIONE E COORDINAMENTO
Studio Acustico	Dott. Tullio Ciccarone		
Studio Geologico Idraulico	Dott. Tullio Ciccarone		
Studio Archeologico	Dott. Antonio Messica		
Studio Paesaggistico e Agronomico	Dott. Luca Boursier		
Studio Naturalistico e Studio Ambientale	Dott. Giampaolo Pennacchioni		
Studio Elettrico	Dott. Giovanni Marsicano		
Strutturista	Ing. Lino Zotti		
Studio Idraulico	Ing. Leonardo Pio Rosiello		

R.E. Free Srl
Via Athena 20
Cap 84047 Capaccio Paestum
P.Iva 04596780650
Ing. Giovanni Marsicano

SPAZIO RISERVATO AGLI ENTI

Aggiornamenti	N°	Data	Cod. Stmg	Nome File	Eseguito da	Approvato da
	Rev 0	DICEMBRE 2020	201901026	IT_ASC1_E11	Geom. Mirko Pellegrita	Ing Giovanni Marsicano