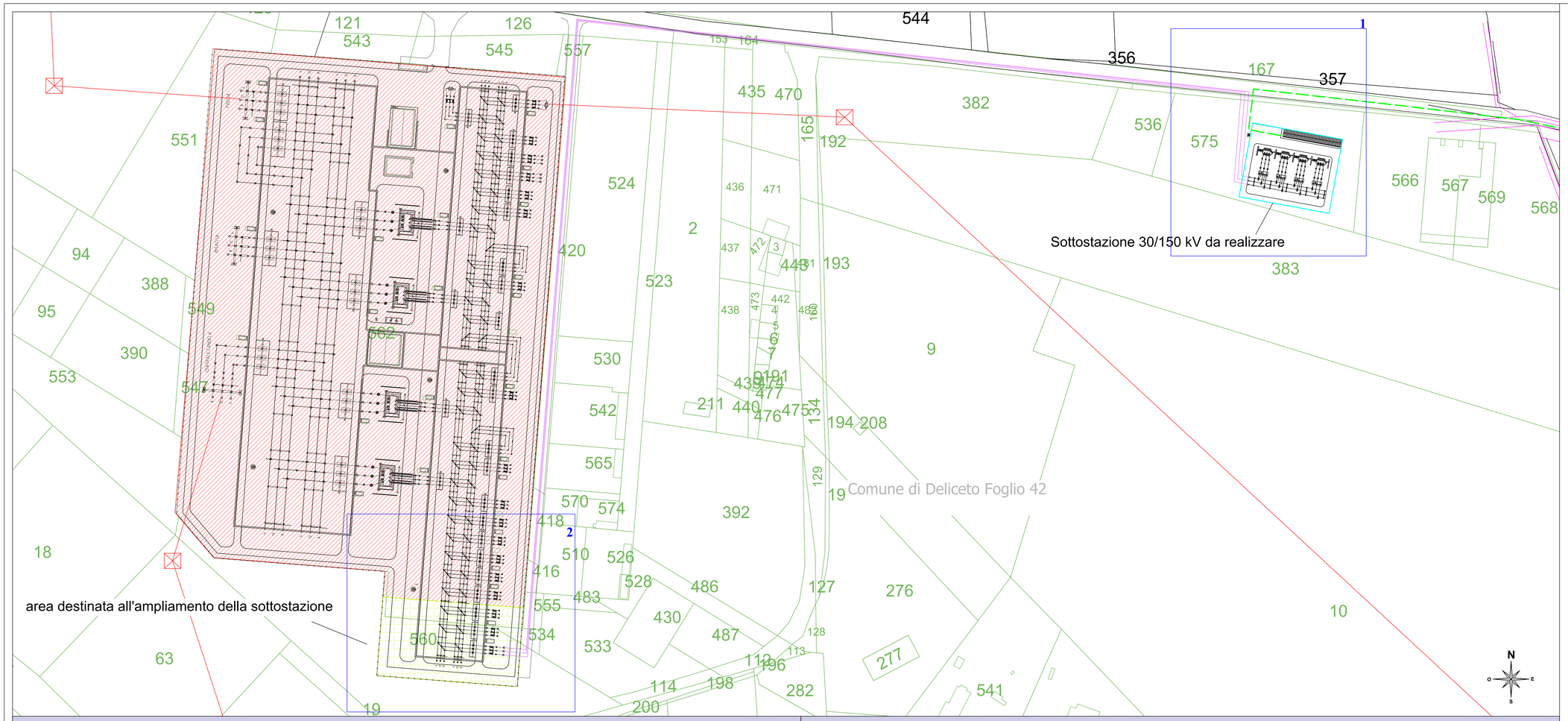

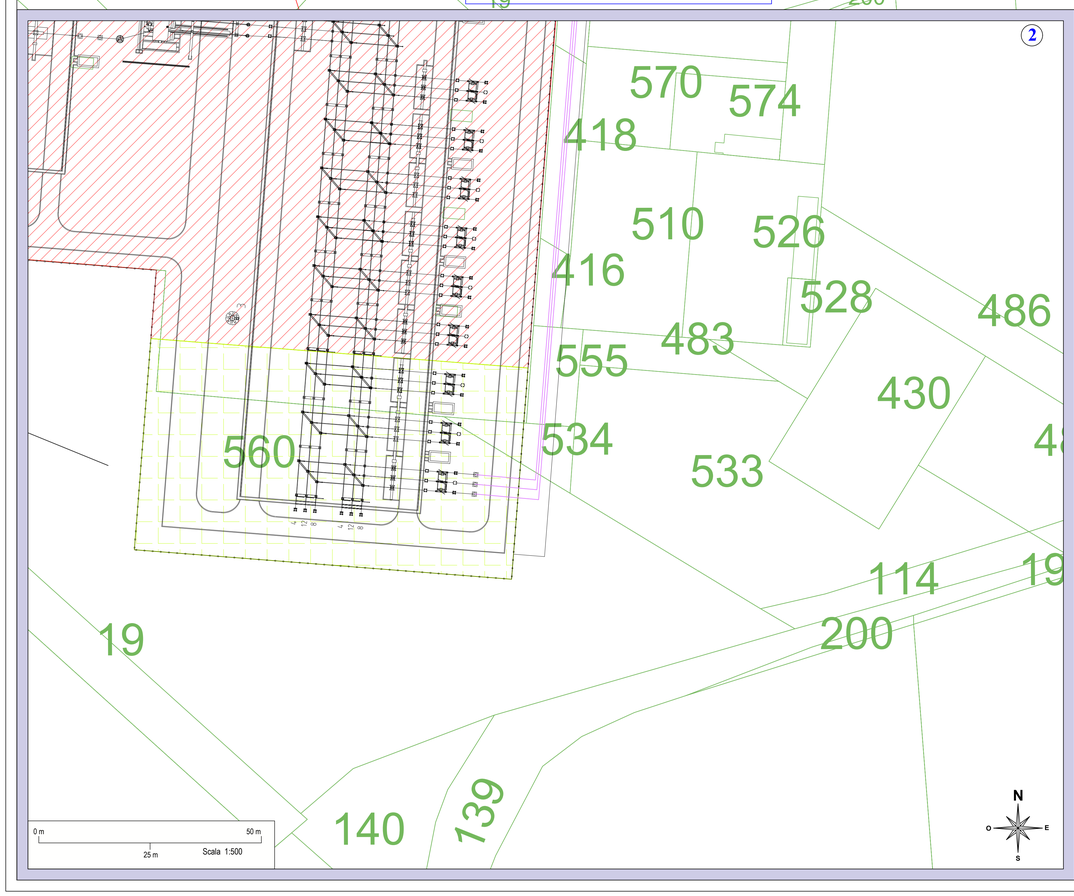

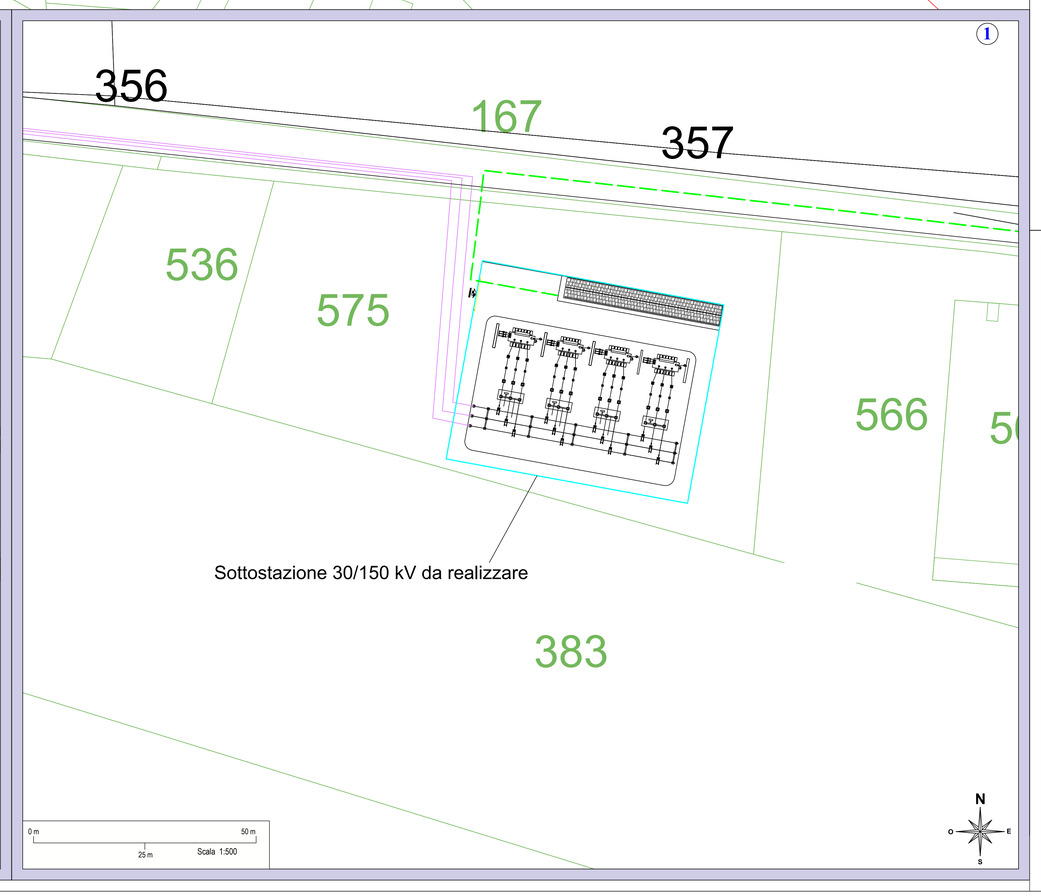

Legenda

- Linee aeree AT esistenti
- Percorso del cavidotto Sr Taranto Srl MT 30 kV Interrato - Lunghezza = circa 13 Km.
- Percorso del cavidotto Sr Taranto Srl AT 150 kV Interrato - Lunghezza = circa 880 m.
- Sottostazione 380/150 kV esistente - "Deliceto"
- Area destinata al futuro ampliamento della Sottostazione Deliceto
- Sottostazione 30/150 kV da realizzare

PROVINCIA DI FOGGIA

REGIONE PUGLIA

COMUNE DI CANDELA

COMUNE DI DELICETO (FG)

OGGETTO:

PROGETTO DEFINITIVO PER LA REALIZZAZIONE DI UN IMPIANTO AGRO FOTOVOLTAICO DELLA POTENZA DI PICCO IN DC PARI A 39.500,37 KWp e MASSIMA IN IMMISIONE IN AC PARI A 30.000 KW IN LOCALITA' "CRETA BIANCA" NEL COMUNE DI CANDELA E RELATIVE OPERE DI CONNESSIONE IN LOCALITA' "PIANO D'AMENDOLA" NEL COMUNE DI DELICETO.

ELABORATO N. E14	Planimetria catastale AT/ MT Collegamento alla RTN: Planimetria di Inquadramento	Scala 1:1.000 1:500

COMMITTENTE	**SR TARANTO SRL** VIA LARGO GUIDO DONEGANI,2 20121 - MILANO P.IVA 10706720967

		FIRMA E TIMBRO IL TECNICO	PROGETTAZIONE E COORDINAMENTO
Studio Acustico	Dott. Tullio Ciccarone		M.E. Free Srl Via Athena,29 Cap 84047 Capaccio Paestum P.Iva 04596750655 Ing. Giovanni Marsicano
Studio Geologico Idraulico	Dott. Tullio Ciccarone		
Studio Archeologico	Dott. Antonio Mesisca		
Studio Paesaggistico e Agronomico	Dott. Luca Boursier		
Studio Naturalistico e Studio Ambientale	Dott. Giampaolo Pennacchioni		
Studio Elettrico	Dott. Giovanni Marsicano		
Strutturista	Ing. Lino Zotti		
Studio Idraulico	Ing. Leonardo Pio Rosiello		

SPAZIO RISERVATO AGLI ENTI

Aggiornamenti	N°	Data	Cod. Stmg	Nome File	Eseguito da	Approvato da
	Rev 0	DICEMBRE 2020	201901026	IT_ASC1_E14	Geom. Mirko Petraglia	Ing.Giovanni Marsicano