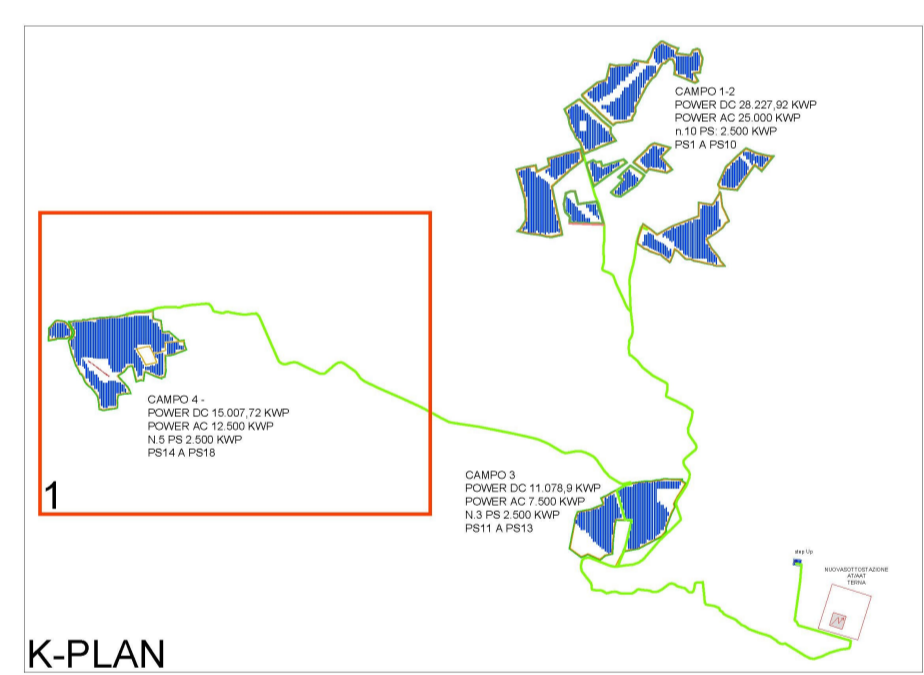





 REGIONE MOLISE						
 PROVINCIA DI CAMPOBASSO						
 COMUNE DI MONTENERO DI BISACCIA (CB)						
 COMUNE DI TAVENNA (CB)						
 COMUNE DI MONTECILFONE (CB)						
 COMUNE DI PALATA (CB)						
OGGETTO: PROGETTO DEFINITIVO PER LA REALIZZAZIONE DI UN IMPIANTO "AGRIVOLTAICO" NELLE LOCALITA' "MASS. BOZZELLI" "MASS. BOZZELLI" "LOC. PETICONE" "LOC. GUARDIOLA" DEI COMUNI DI MONTENERO DI BISACCIA (CB) E TAVENNA (CB) DELLA POTENZA DI PICCO IN DC PARI A 54.100,74 kWp e MASSIMA IN IMMISSIONE IN AC PARI A 45.000 KW E RELATIVE OPERE DI CONNESSIONE UBICATE NEL COMUNE DI MONTECILFONE (CB) E PALATA (CB)						
ELABORATO N. MMIT_MTM_B02.6	ALLEGATO ALLA RELAZIONE ARCHEOLOGICA Carta del rischio archeologico - Tav. 1 di 3	SCALA 1:5.000				
COMMITTENTE TAVENNA SOLAR PARK S.R.L. VIA FRANCESCO RESTELLI N.3/7 20124 MILANO P.IVA 06055410655		FIRMA E TIMBRO IL TECNICO  ARCHEO SERVIZI M.E. Free Srl Via Athena, 25 Cap 84047 Capaccio Paestum P.Iva 04596750655 Ing. Giovanni Marsicano				
SPAZIO RISERVATO AGLI ENTI						
Aggiornamenti	N°	Data	Cod. Stmg	Nome File	Eseguito da	Approvato da
	Rev 0	OTTOBRE 2022	202101387	MMIT_MTM_B02.6	A. MESISCA	Ing. Giovanni Marsicano



Legenda opere di progetto

-  Campi Fotovoltaici
-  Cavidotti interrati
-  Stazione di Utenza

LEGENDA

- MOSI**
- MOSI_multipoint [20]**
-  area di materiale mobile [N/D]
- AREE DI POTENZIALE E RISCHIO**
- VRD - Carta del rischio [23]**
-  rischio alto [N/D]
 -  rischio medio [N/D]
 -  rischio basso [N/D]

- POTENZIALE PER SITO**
- MOSI_multipoint (potenziale)**
-  potenziale alto
- Google Satellite

