




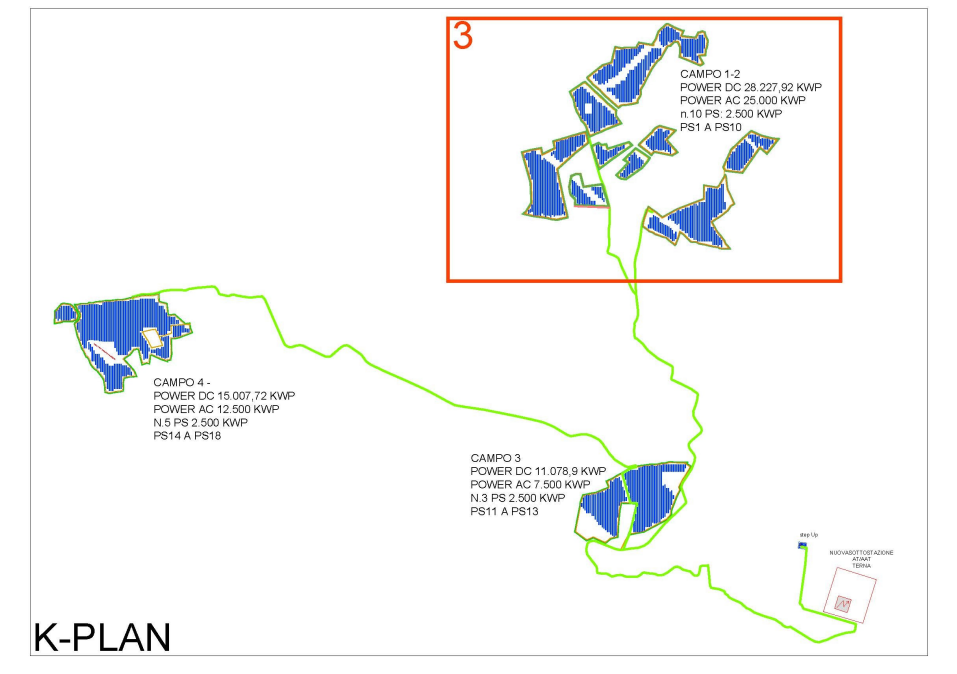
 REGIONE MOLISE																														
 PROVINCIA DI CAMPOBASSO																														
 COMUNE DI MONTENERO DI BISACCIA (CB)																														
 COMUNE DI TAVENNA (CB)																														
 COMUNE DI MONTECILFONE (CB)																														
 COMUNE DI PALATA (CB)																														
OGGETTO: PROGETTO DEFINITIVO PER LA REALIZZAZIONE DI UN IMPIANTO "AGRIVOLTAICO" NELLE LOCALITA' "MASS. BOZZELLI" "MASS. BOZZELLI" "LOC. PETICONE" "LOC. GUARDIOLA" DEI COMUNI DI MONTENERO DI BISACCIA (CB) E TAVENNA (CB) DELLA POTENZA DI PICCO IN DC PARI A 54.100,74 kWp e MASSIMA IN IMMISSIONE IN AC PARI A 45.000 KW E RELATIVE OPERE DI CONNESSIONE UBICATE NEL COMUNE DI MONTECILFONE (CB) E PALATA (CB)																														
ELABORATO N. MMIT_MTM_B02.8	ALLEGATO ALLA RELAZIONE ARCHEOLOGICA Carta del rischio archeologico - Tav. 3 di 3	SCALA 1:5.000																												
COMMITTENTE TAVENNA SOLAR PARK S.R.L. VIA FRANCESCO RESTELLI N.3/7 20124 MILANO P.IVA 06055410655																														
FIRMA E TIMBRO IL TECNICO 		PROGETTAZIONE E COORDINAMENTO 																												
SPAZIO RISERVATO AGLI ENTI																														
<table border="1"> <thead> <tr> <th>Aggiornamenti</th> <th>N°</th> <th>Data</th> <th>Cod. Strng</th> <th>Nome File</th> <th>Eseguito da</th> <th>Approvato da</th> </tr> </thead> <tbody> <tr> <td></td> <td>Rev 0</td> <td>OTTOBRE 2022</td> <td>202101387</td> <td>MMIT_MTM_B02.8</td> <td>A. MESISCA</td> <td>Ing. Giovanni Marsicano</td> </tr> <tr> <td></td> <td></td> <td></td> <td></td> <td></td> <td></td> <td></td> </tr> <tr> <td></td> <td></td> <td></td> <td></td> <td></td> <td></td> <td></td> </tr> </tbody> </table>	Aggiornamenti	N°	Data	Cod. Strng	Nome File	Eseguito da	Approvato da		Rev 0	OTTOBRE 2022	202101387	MMIT_MTM_B02.8	A. MESISCA	Ing. Giovanni Marsicano																
Aggiornamenti	N°	Data	Cod. Strng	Nome File	Eseguito da	Approvato da																								
	Rev 0	OTTOBRE 2022	202101387	MMIT_MTM_B02.8	A. MESISCA	Ing. Giovanni Marsicano																								



- Legenda opere di progetto**
-  Campi Fotovoltaici
 -  Cavidotti interrati
 -  Stazione di Utenza

- LEGENDA**
- MOSI**
- MOSI_multipoint [20]**
-  area di materiale mobile [N/D]
- AREE DI POTENZIALE E RISCHIO**
- VRD - Carta del rischio [23]**
-  rischio alto [N/D]
 -  rischio medio [N/D]
 -  rischio basso [N/D]
- POTENZIALE PER SITO**
- MOSI_multipoint (potenziale)**
-  potenziale alto
- Google Satellite

