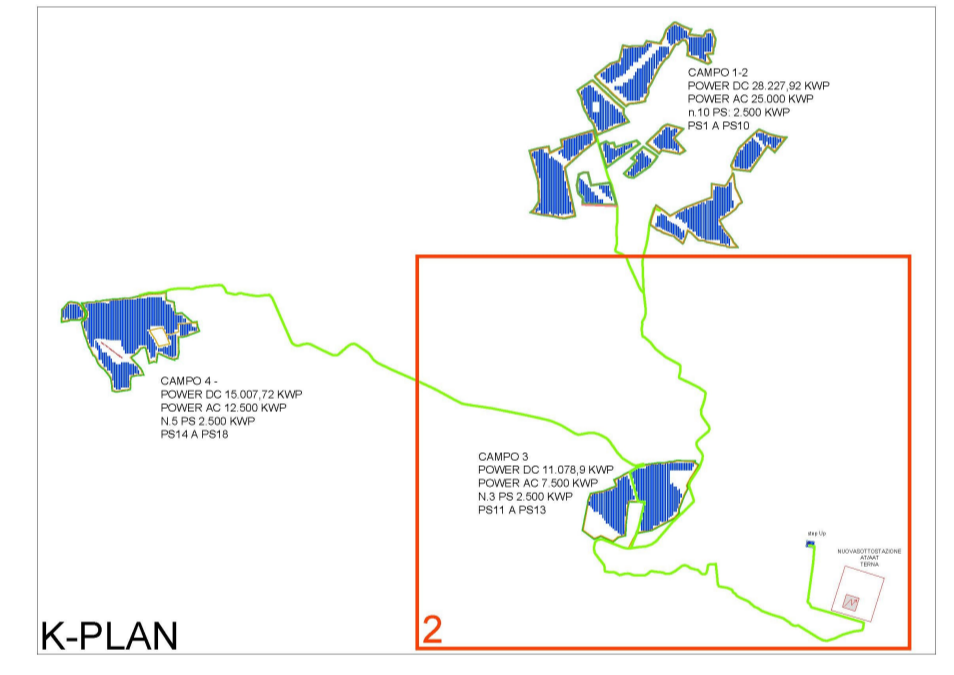




 REGIONE MOLISE						
 PROVINCIA DI CAMPOBASSO						
 COMUNE DI MONTENERO DI BISACCIA (CB)						
 COMUNE DI TAVENNA (CB)						
 COMUNE DI MONTECILFONE (CB)						
 COMUNE DI PALATA (CB)						
OGGETTO: PROGETTO DEFINITIVO PER LA REALIZZAZIONE DI UN IMPIANTO "AGRIVOLTAICO" NELLE LOCALITA' "MASS. BOZZELLI" "MASS. BOZZELLI" "LOC. PETICONE" "LOC. GUARDIOLA" DEI COMUNI DI MONTENERO DI BISACCIA (CB) E TAVENNA (CB) DELLA POTENZA DI PICCO IN DC PARI A 54.100,74 KWp e MASSIMA IN IMMISSIONE IN AC PARI A 45.000 KW E RELATIVE OPERE DI CONNESSIONE UBICATE NEL COMUNE DI MONTECILFONE (CB) E PALATA (CB)						
ELABORATO N. MMIT_MTM_B02.3	ALLEGATO ALLA RELAZIONE ARCHEOLOGICA Carta della ricognizione e della visibilità dei suoli - Tav. 2 di 3	SCALA 1:5.000				
COMMITTENTE TAVENNA SOLAR PARK S.R.L. VIA FRANCESCO RESTELLI N.3/7 20124 MILANO P.IVA 06055410655						
FIRMA E TIMBRO IL TECNICO 		PROGETTAZIONE E COORDINAMENTO  M.E. Free Srl Via Athena 29 Cap 84047 Capaccio Paestum P.Iva 04586750653 Ing. Giovanni Marsicano				
SPAZIO RISERVATO AGLI ENTI						
Aggiornamenti	N°	Data	Cod. Strng	Nome File	Eseguito da	Approvato da
	Rev 0	OTTOBRE 2022	202101387	MMIT_MTM_B02.3	A. MESISCA	Ing. Giovanni Marsicano






- Legenda opere di progetto
-  Campi Fotovoltaici
 -  Cavidotti interrati
 -  Stazione di Utensili

LEGENDA

RICOGNIZIONI

RCG_dettaglio (visibilità) [14]

-  1 [N/D]
-  3 [N/D]
-  4 [N/D]

Google Satellite

