EDIFICIO DI CONTROLLO E DI COMANDO STAZIONE 150 KV

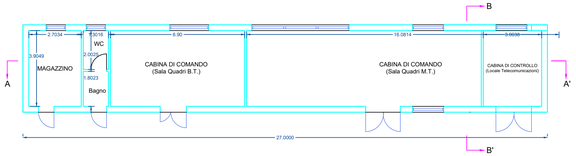

Pianta

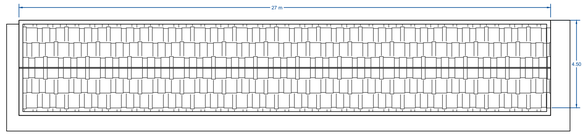

Pianta copertura

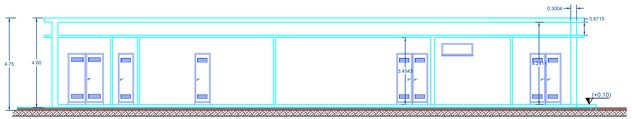

Sezione AA'

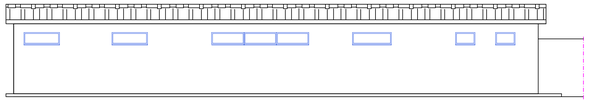

Prospetto Nord

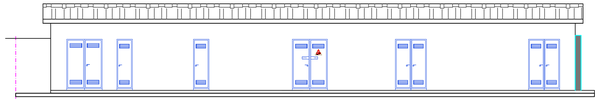

Prospetto Sud

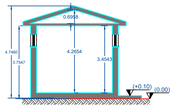

Sezione BB'

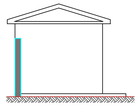

Prospetto Ovest

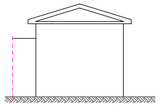

Prospetto Est

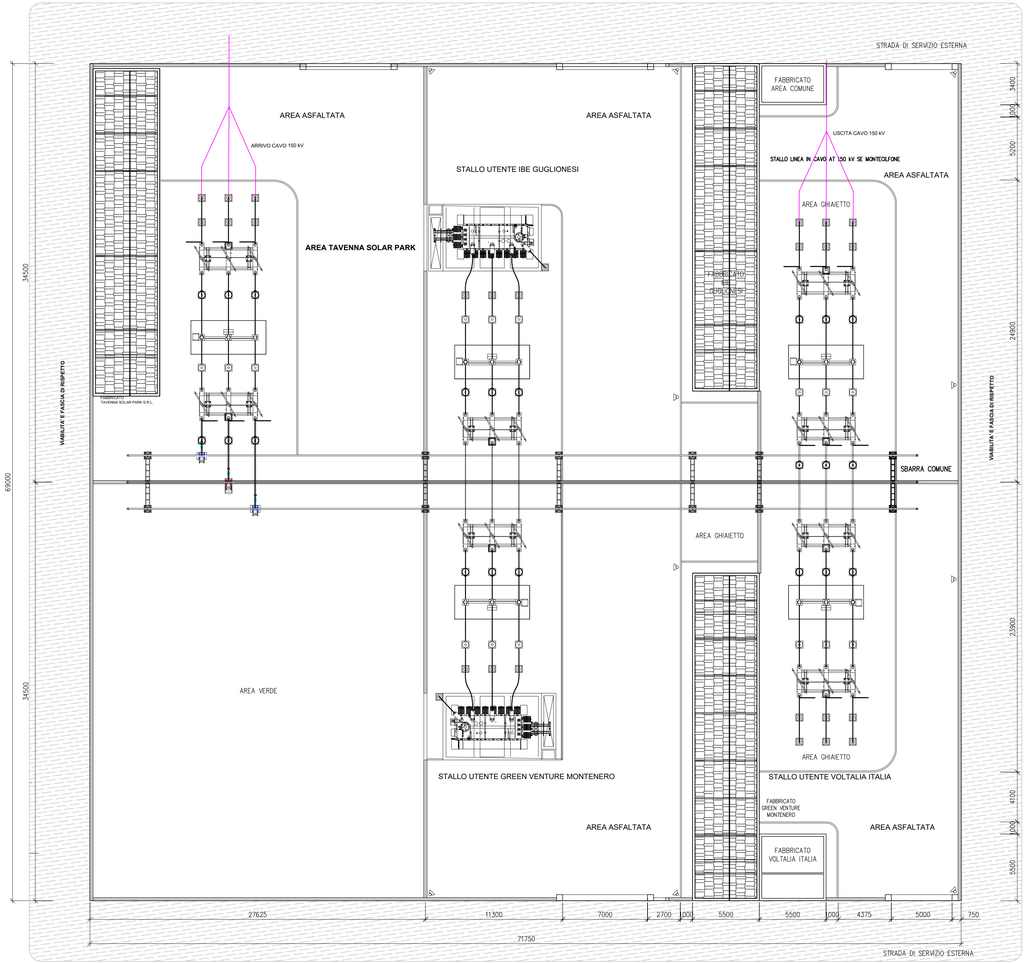

REGIONE MOLISE

PROVINCIA DI CAMPOBASSO

COMUNE DI MONTENERO DI BISACCIA (CB)

COMUNE DI TAVENNA (CB)

COMUNE DI MONTECILFONE (CB)

COMUNE DI PALATA (CB)

OGGETTO:

PROGETTO DEFINITIVO PER LA REALIZZAZIONE DI UN IMPIANTO "AGRIVOLTAICO" NELLE LOCALITA' "MASS. BOZZELLI" "MASS. BOZZELLI" "LOC. PETICONE" "LOC. GUARDIOLA" DEI COMUNI DI MONTENERO DI BISACCIA (CB) E TAVENNA (CB) DELLA POTENZA DI PICCO IN DC PARI A 54.500,74 KWp e MASSIMA IN IMMISIONE IN AC PARI A 45.000 KW E RELATIVE OPERE DI CONNESSIONE UBICATE NEL COMUNE DI MONTECILFONE (CB) E PALATA (CB)

ELABORATO N.	DISEGNI ARCHITETTONICI STAZIONE CONDIVISA 150 KV	SCALA
C17		1:200

COMMITTENTE

TAVENNA SOLAR PARK S.R.L.
VIA FRANCESCO RESTELLI N.3/7
20124 MILANO
P.IVA 06055410655

FIRMA E TIMBRO IL TECNICO

PROGETTAZIONE E COORDINAMENTO

M.E. Free Srl
Via Athena,29
Cap 84047 Capaccio Paestum
P.Iva 04596750655
Ing. Giovanni Marsicano

SPAZIO RISERVATO AGLI ENTI

Aggiornamenti

N°	Data	Cod. Stmg	Nome File	Eseguito da	Approvato da
Rev 0	OTTOBRE 2022	202101387	MMIT_MTM_C17	Ing.Giovanni Marsicano	Ing.Giovanni Marsicano