RILIEVO PLANOALTIMETRICO
SCALA 1:1000

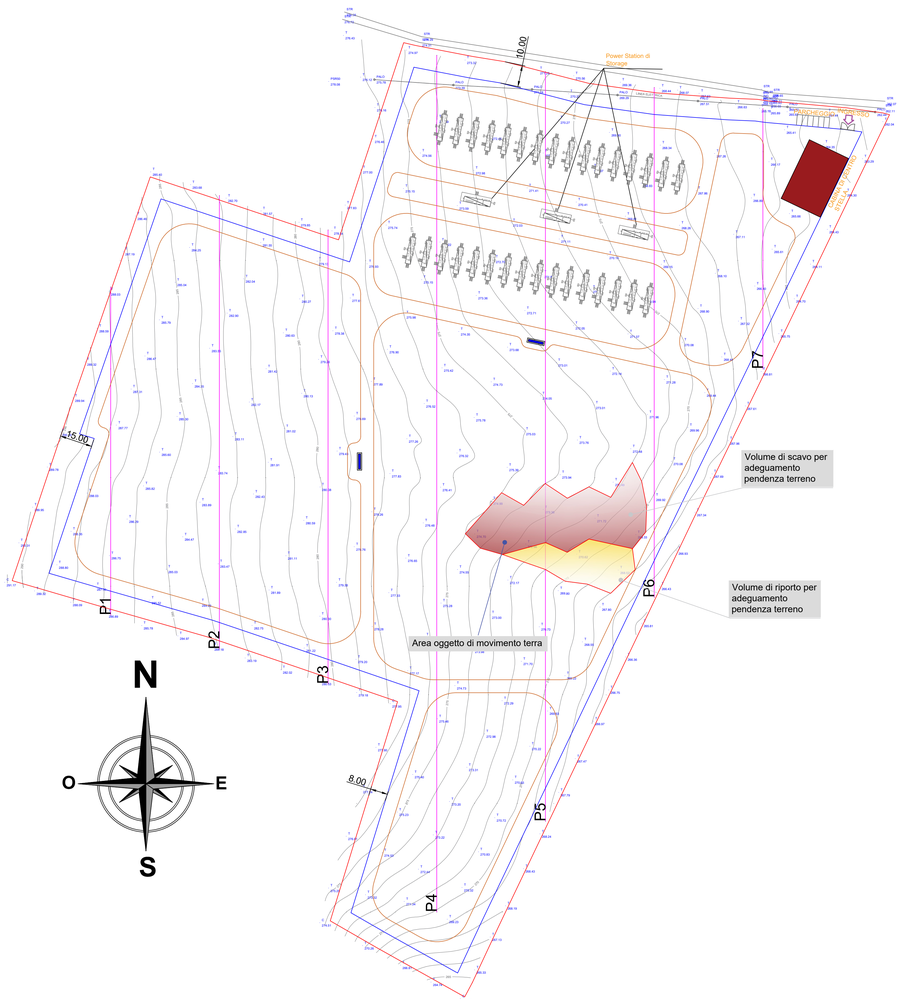





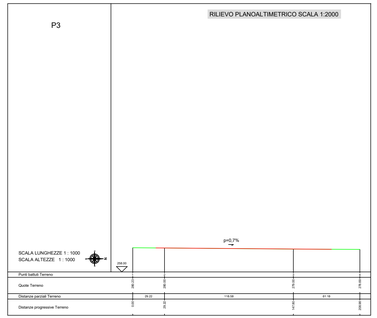

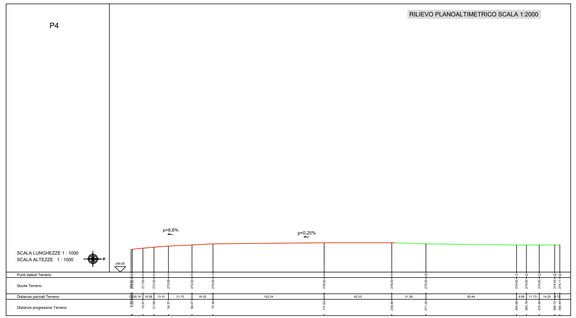

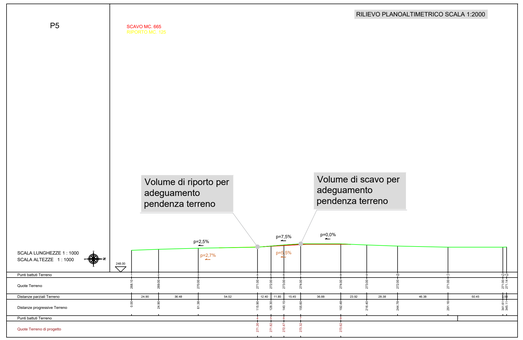



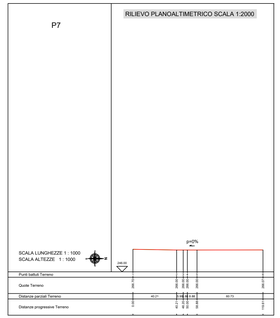

Profilo terreno stato di fatto

Profilo terreno stato di progetto

Proiezione ingombro tracker

p=x,x% Indicazione pendenza terreno in % - ante opera originaria

p=x,x% Indicazione pendenza terreno in % - post intervento

Area interessata da movimento terra - Scavo

Area interessata da movimento terra - Riporto

Superfice stimata di movimentazione terra per operazioni di riporto con profondità variabili tra i 5 cm ed i 26 cm pari a 820 mq per un volume totale di riporto pari a **125 mc**

Superfice stimata di movimentazione terra per operazioni di scavo con profondità variabili tra i 18 cm ed i 68 cm pari a 1958 mq per un volume totale di scavo pari a **655 mc**

REGIONE MOLISE
PROVINCIA DI CAMPOBASSO
COMUNI DI S.GIULIANO DI PUGLIA, SANTA CROCE DI MAGLIANO, ROTELLO

IMPIANTO FV "SAN GIULIANO" DELLA POTENZA DI 62.751 KWp + 20.000 KW c.a. BESS INTEGRATO CON AGRICOLTURA + OPERE CONNESSE RTN

STARENERGIA
StarEnergia srl
sede legale Via Francesco Giordano n. 42
80122 Napoli P.IVA 05795481216 PEC: starenergia@pec.it

PLANIMETRIA E PROFILI DI PROGETTO CON INDICAZIONE DELLE QUOTE ALTIMETRICHE RIFERITE AL PIANO CAMPAGNA ORIGINARIO ED EVENTUALI SISTEMAZIONI DOPO L'INTERVENTO-sottocampo Santa Croce

PROPONENTE	SCALA
STAR SEN SE srl sede legale Via F. Giordano n. 42 **Star Molise s.r.l.u.s.** sede legale Via F. Giordano n. 42 **I - MARSI PALMA** s.r.l.u.s. **Amministratore Unico** STAR SEN SE srl Via Francesco Giordano n. 42 Dott. Ing. Mario PALMA	1:1000

andreozzi ersilia
28.02.2023 11:14:41
GMT+01:00

Firmato digitalmente da: PALMA MARIO
Firmato il 24/02/2023 17:28
Seriale Certificato: 18125452
Valido dal 28-04-2022 al 27-04-2023
InfoCert Firma Qualificata 2

Redatto: Arch.Pasquale Carbone	Controllato: Ing.Roberto Cuddare	Approvato: Dott.ssa Arianna Pilato

Rev:	Data:	Note :
00	23/02/2023	