1 QTR - RETE ECOLOGICA

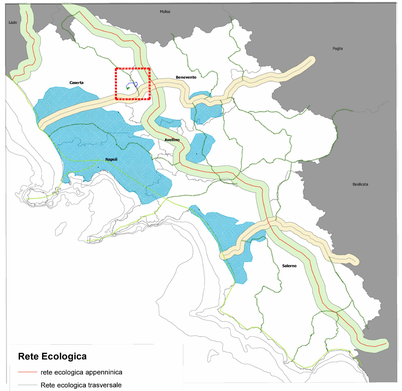

LEGENDA
LOCALIZZAZIONE AREA INTERVENTO

L'area di intervento interseca corridoi regionali da potenziare

AREE PROTETTE E SITI "UNESCO " PATRIMONIO DELL'UMANITA'

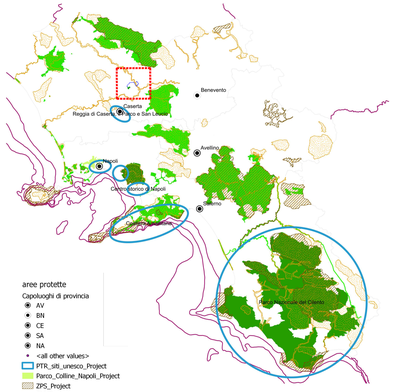

LEGENDA
LOCALIZZAZIONE AREA INTERVENTO

L'area di intervento ricade in un'area "SIC".

3° QTR - SISTEMI TERRITORIALI DI SVILUPPO

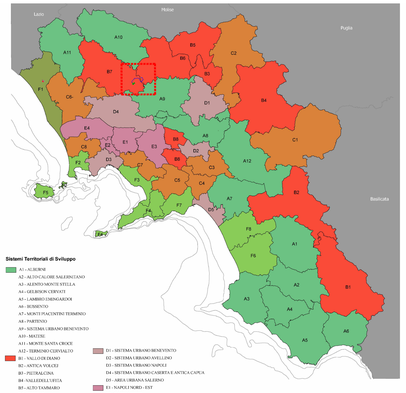

L'area di Intervento ricade all'interno del Sistema B6 "Titerno" e B7 "Monte Maggiore".

3° QTR - SISTEMI TERRITORIALI DI SVILUPPO: DOMINANTI

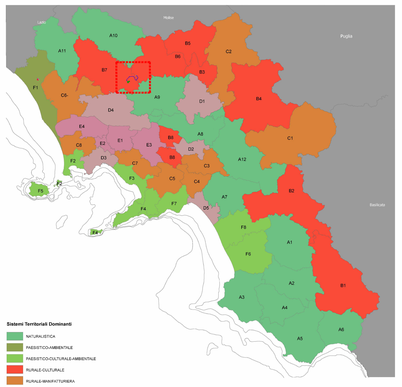

L'area di Intervento ricade all'interno del sistema territoriale di sviluppo a dominante rurale-culturale.

VISIONING PREFERITA

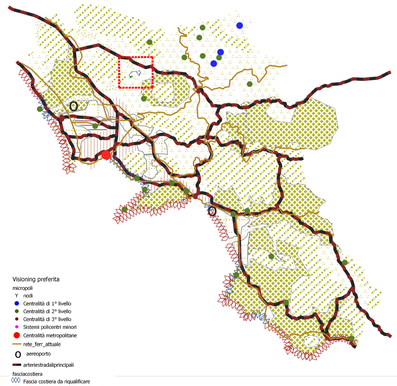

L'area di intervento ricade nelle aree vallive irrigue con tendenza a specializzazione produttiva.

VISIONING TENDENZIALE

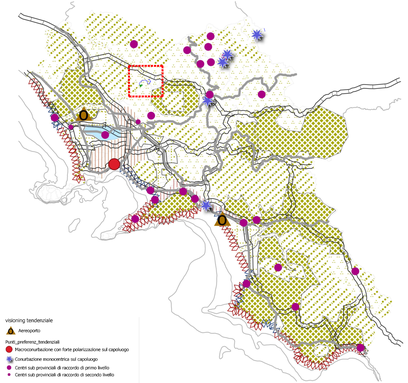

LEGENDA
LOCALIZZAZIONE AREA INTERVENTO

L'area di intervento interseca arterie stradali principali ed interessa sia aree vallive irrigue con tendenza a specializzazione produttiva, sia corridoi ecologici protetti.

RISORSE NATURALISTICHE E AGROFORESTALI

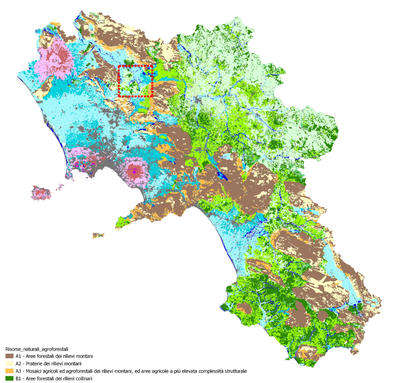

LEGENDA
LOCALIZZAZIONE AREA INTERVENTO

L'area di intervento ricade nella categoria D3 "Aree agricole della pianura", D4 "Mosaici agricoli della pianura ed aree agricole a più elevata complessità strutturale", B1 "Aree forestali dei rilievi collinari", B2 "Praterie dei rilievi collinari", B3 "Aree agricole dei rilievi collinari", B4 "Mosaici agricoli ed agroforestali dei rilievi collinari", ed aree agricole a più elevata complessità strutturale".

SISTEMI DEL TERRITORIO RURALE E APERTO

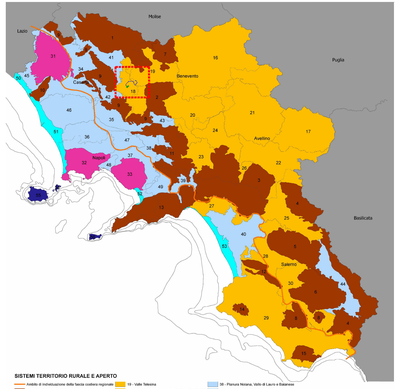

L'area di intervento ricade nel sistema del territorio rurale e aperto 18 "Colline del medio volturno" e 19 "Valle Telesina".

CARTA DELLE STRUTTURE STORICHE-ARCHEOLOGICHE DEL PASSATO

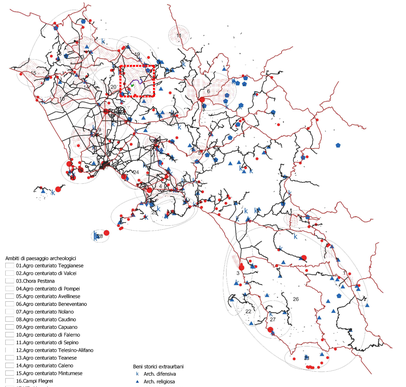

L'area di intervento ricade nell'ambito di paesaggio archeologico "Agro centuriatio Telesino-Alfiano", all'interno si "Sistemi di centri fortificati del M. Trebulani" e intercetta una rete stradale storica.

SCHEMA DI ARTICOLAZIONE DEI PAESAGGI DELLA CAMPANIA

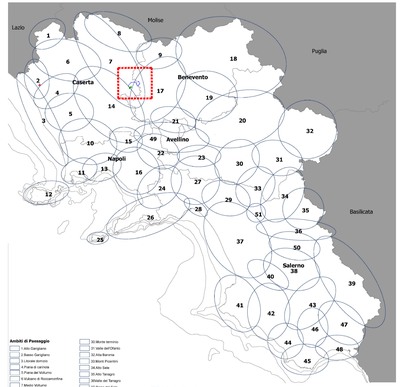

L'area di intervento ricade all'interno dell'intersezione dei Paesaggi della Campania nell'ambito 7 "Medio Volturno", "14" Casertano e "17" Taburno e Valle Telesina.

Regione Campania
Provincia di Caserta
Provincia di Benevento
Comuni di Caiazzo, Ruviano e Amorosi

Impianto FV "CAIAZZO"

Potenza DC di impianto 21,089 MWp - potenza AC di immissione in RTN 16,865 MWp
integrato con l'agricoltura

Titolo

SCREENING DEI VINCOLI - PTR

Scala	Formato Stampa	Numero documento					
-	A1-	Commessa	Fase	Tipo doc.	Progr. doc.		Rev.
	Foglio 1 di 1	2 2 3 6 0 2	D	D	0 1 1 3		0 0

Committente

SINERGIA GP17
SINERGIA GP17 S.R.L.
CENTRO DIREZIONALE, IS. G1, SCC, INT 58
80143 NAPOLI
PEC: sinergia.gp17@pec.it
Rappresentante, Sviluppatore e Coordinatore: Ing. Filippo Marcario

Ordine Ingegneri Napoli n. 6436

PROGETTO DEFINITIVO

Progettista

PROGETTO ENERGIA S.R.L.
Via Nova S.S.87/87 Aversa Sperlo (PV)
Tel. +39 0823 891373
e-mail: progettoenergia@pec.it - info@progettoenergia.biz
SERVIZI DI INGEGNERIA INTEGRATI

Progettista

Rev.	Data	Descrizione revisione	Redatto	Controllato	Approvato
00	12.07.2022	EMISSIONE PER AUTORIZZAZIONE	P. SFACAGNA	D. LO RUSSO	M. LO RUSSO

Sul presente elaborato sussiste il DIRITTO di PROPRIETA'. Qualsiasi utilizzo non preventivamente autorizzato sarà perseguito ai sensi della normativa vigente.

Mod. PE – A1+