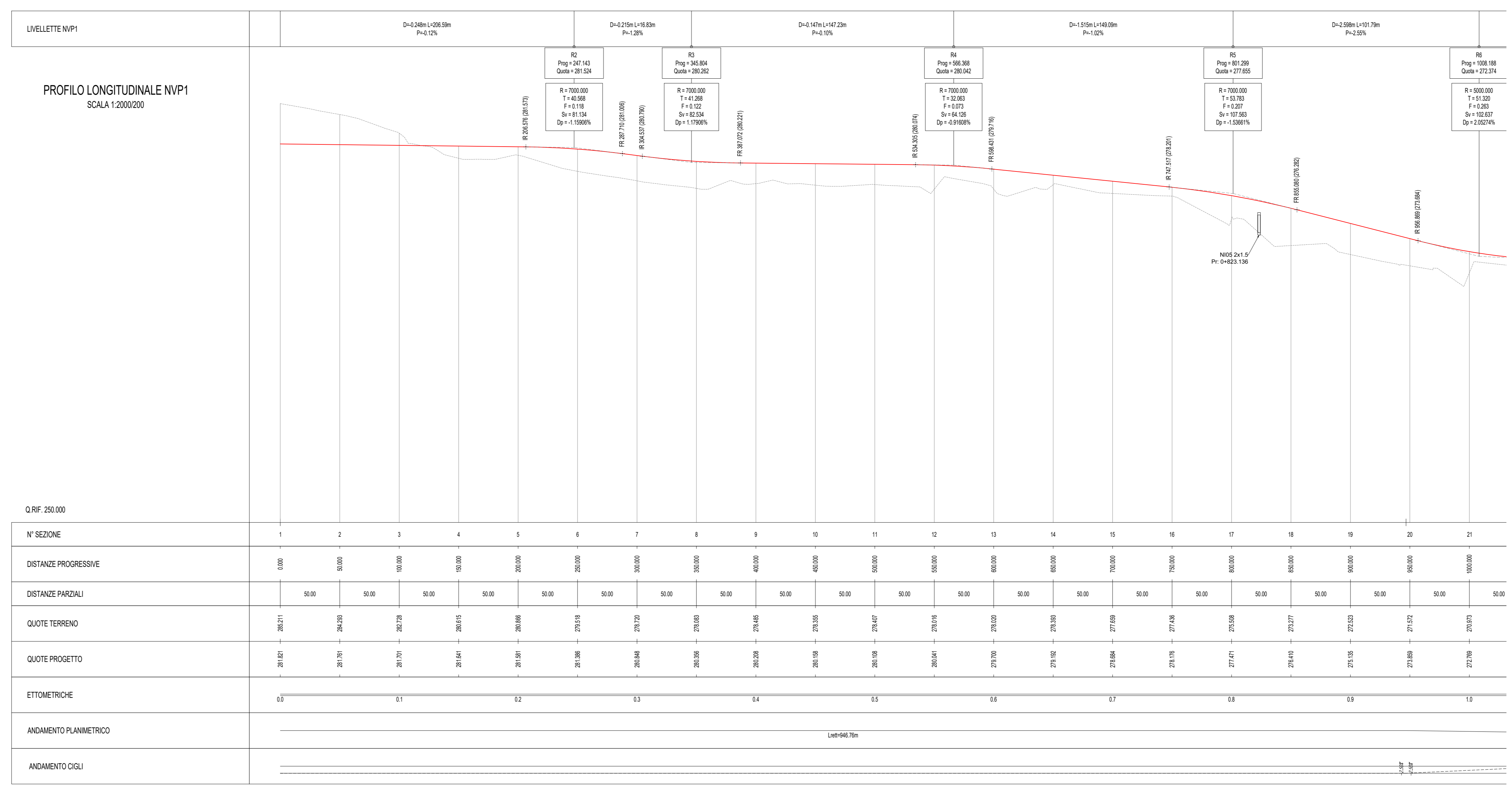
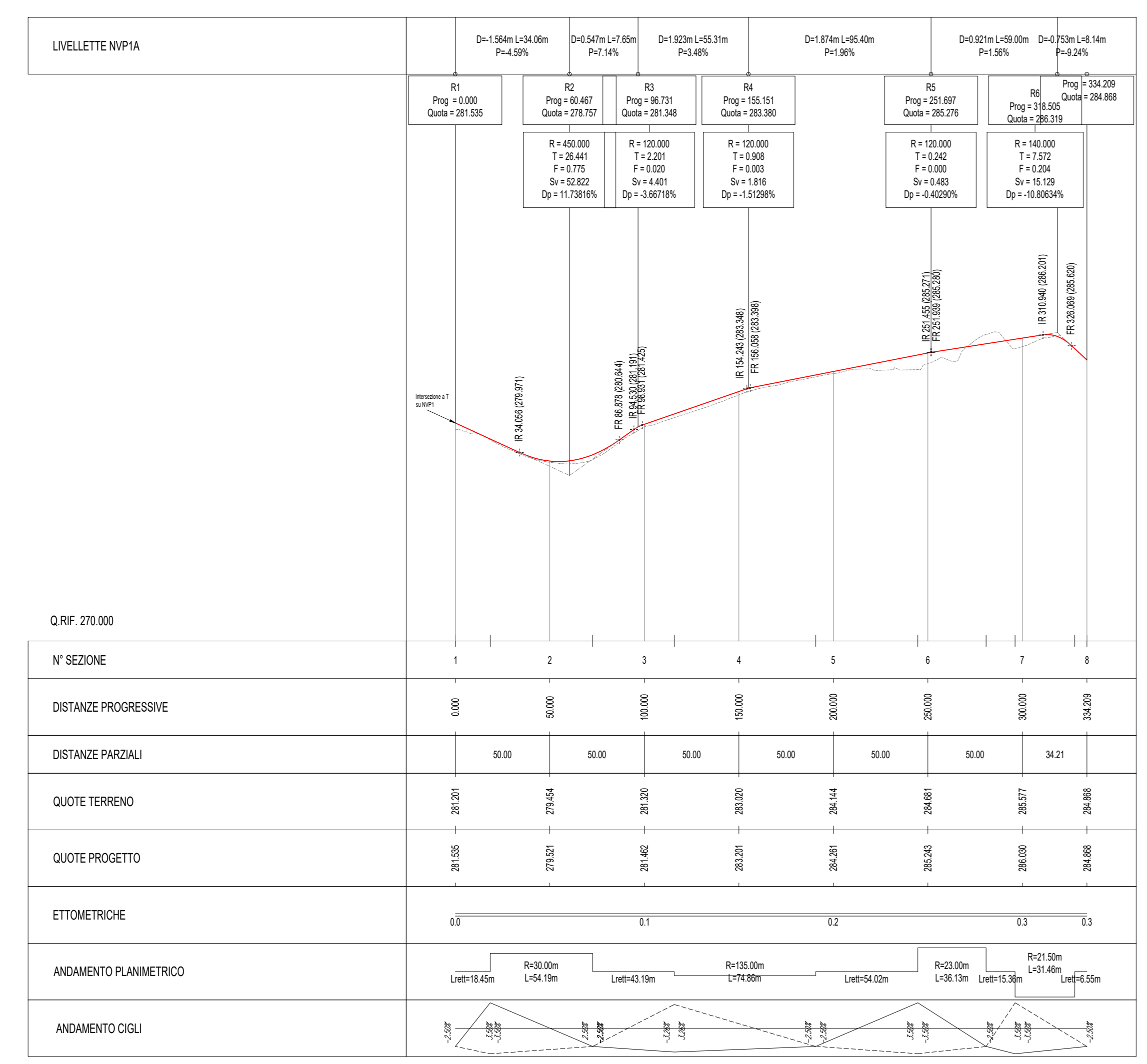
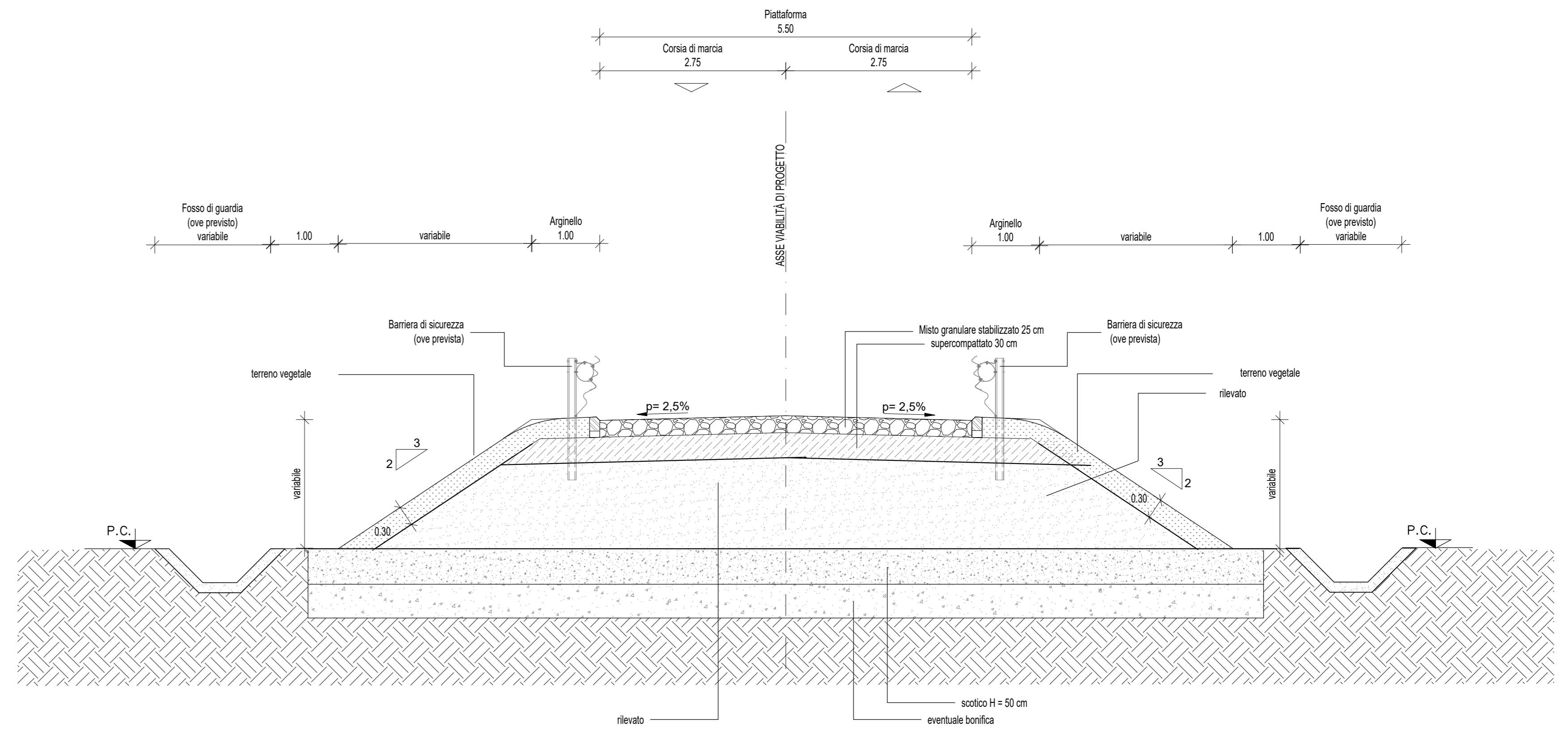


SEZIONE TIPO STRADALE NVP1A CATEGORIA F LOCALI - VIABILITÀ A DESTINAZIONE PARTICOLARE L=5.50m IN RETTIFILLO - IN RILEVATO SCALA 1:50



PER TUTTE LE TIPOLOGIE DI SEZIONE TIPO SI RIMANDA AGLI ELABORATI:

- IROE00R29VBNV0000001A
- IROE00R29VBNV0000002A
- IROE00R29VBNV0000003A
- IROE00R29VBNV0000004A

Q.R.F. 270.000

N° SEZIONE	1	2	3	4	5	6	7	8
DISTANZE PROGRESSIVE	0.00	50.00	100.00	150.00	200.00	250.00	300.00	350.00
DISTANZE PARZIALI		50.00	50.00	50.00	50.00	50.00	50.00	34.21
QUOTE TERRENO	281.201	279.541	281.251	281.021	281.141	281.611	281.071	281.881
QUOTE PROGETTO	281.051	279.521	281.461	281.201	281.391	281.241	281.221	281.881
ETOMETRICHE	0.0	0.1	0.2	0.3	0.3	0.3	0.3	0.3
ANDAMENTO PLANIMETRICO	[Diagram showing planimetric alignment with curves and stationing]							
ANDAMENTO CGLU	[Diagram showing cross-sections and ground levels]							

Q.R.F. 250.000

N° SEZIONE	1	2	3	4	5	6	7	8	9	10	11	12	13	14	15	16	17	18	19	20	21
DISTANZE PROGRESSIVE	0.00	50.00	100.00	150.00	200.00	250.00	300.00	350.00	400.00	450.00	500.00	550.00	600.00	650.00	700.00	750.00	800.00	850.00	900.00	950.00	1000.00
DISTANZE PARZIALI		50.00	50.00	50.00	50.00	50.00	50.00	50.00	50.00	50.00	50.00	50.00	50.00	50.00	50.00	50.00	50.00	50.00	50.00	50.00	50.00
QUOTE TERRENO	281.021	281.191	281.191	281.115	281.085	281.115	281.115	281.115	281.085	281.085	281.085	281.085	281.085	281.085	281.085	281.085	281.085	281.085	281.085	281.085	281.085
QUOTE PROGETTO	281.021	281.191	281.191	281.061	281.061	281.061	281.061	281.061	281.061	281.061	281.061	281.061	281.061	281.061	281.061	281.061	281.061	281.061	281.061	281.061	281.061
ETOMETRICHE	0.3	0.1	0.2	0.3	0.4	0.5	0.6	0.7	0.8	0.9	1.0										
ANDAMENTO PLANIMETRICO	[Diagram showing planimetric alignment with curves and stationing]																				
ANDAMENTO CGLU	[Diagram showing cross-sections and ground levels]																				

COMMITTENTE: **RFI** GRUPPO FERROVIARIO ITALIANO

PROGETTAZIONE: **ITALFERR** GRUPPO FERROVIARIO ITALIANO

DIREZIONE TECNICA
U.O. LINEE NODI ED ARMAMENTO

PROGETTO FATTIBILITA' TECNICO ECONOMICA

POTENZIAMENTO INFRASTRUTTURALE ORTE-FALCONARA
RADDOPIO DELLA TRATTA PM228-ALBACINA
LOTTO 02

VIABILITA' DI ACCESSO AI PIAZZALI

NVP1 - VIABILITÀ DI ACCESSO AL PM 228
PLANOPROFILO, TRACCIAMENTO E SEZIONE - TAV. 1 DI 2

SCALA: 1:2.000

COMMESSA LOTTO FASE ENTE TIPO COD. OPERA/DISCIPLINA PROG. REV.

IROE 00 R 13 L6 L6 I1F0005 004 B

Revis.	Descrizione	Redatto	Data	Verificato	Data	Approvato	Data	Autorizzato	Data
A	EMISSIONE ESECUTIVA	P. Cuomo	Dic-2021	F. Giotta	Dic-2021	C. Ursola	Dic-2021		
A	EMISSIONE ESECUTIVA	F. Giotta	Mar-2023	F. Giotta	Mar-2023	C. Ursola	Mar-2023	V. Conforti	Mar-2023

File: IROE00R13L6F000004B.dwg n. Elab.: