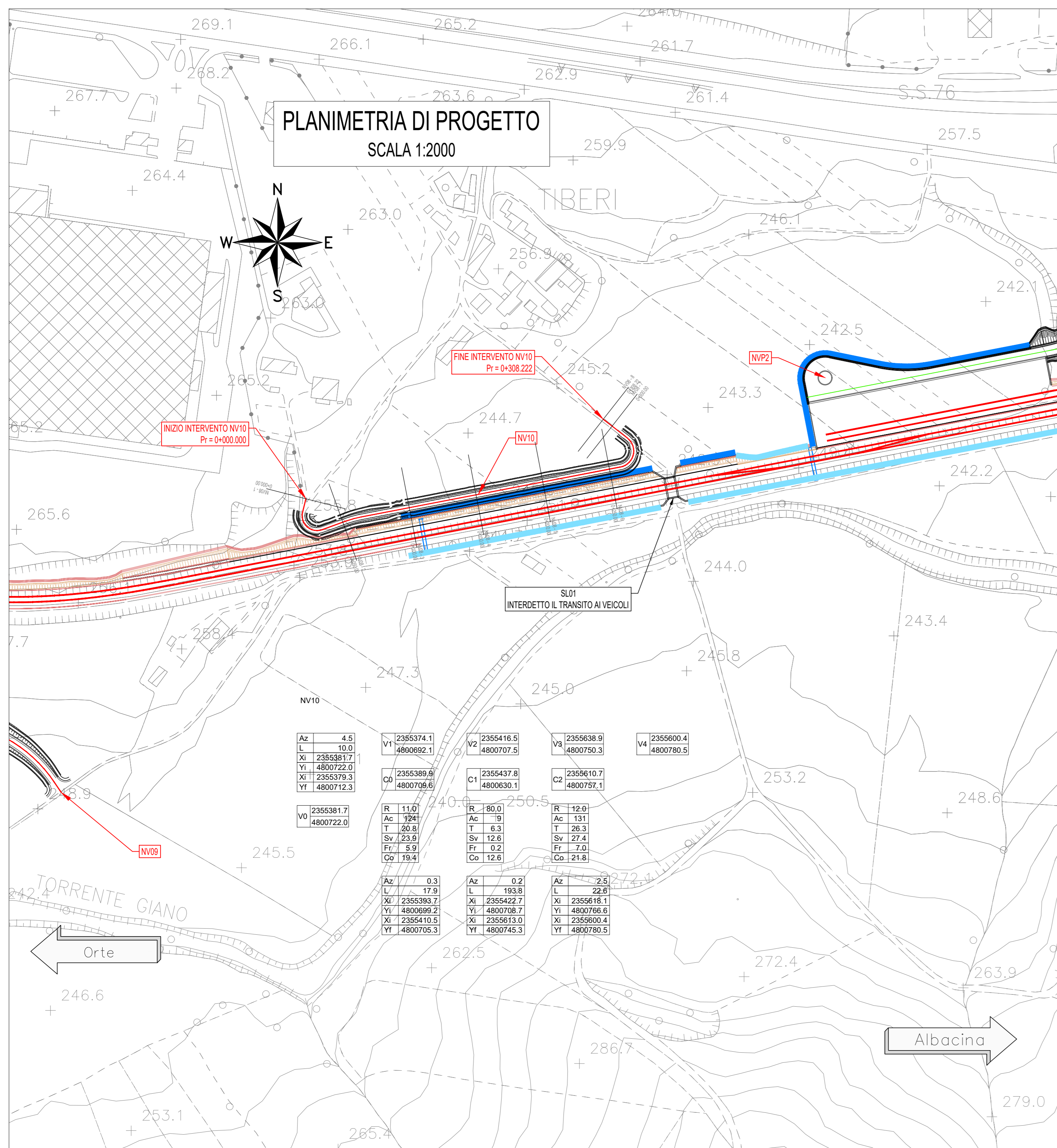
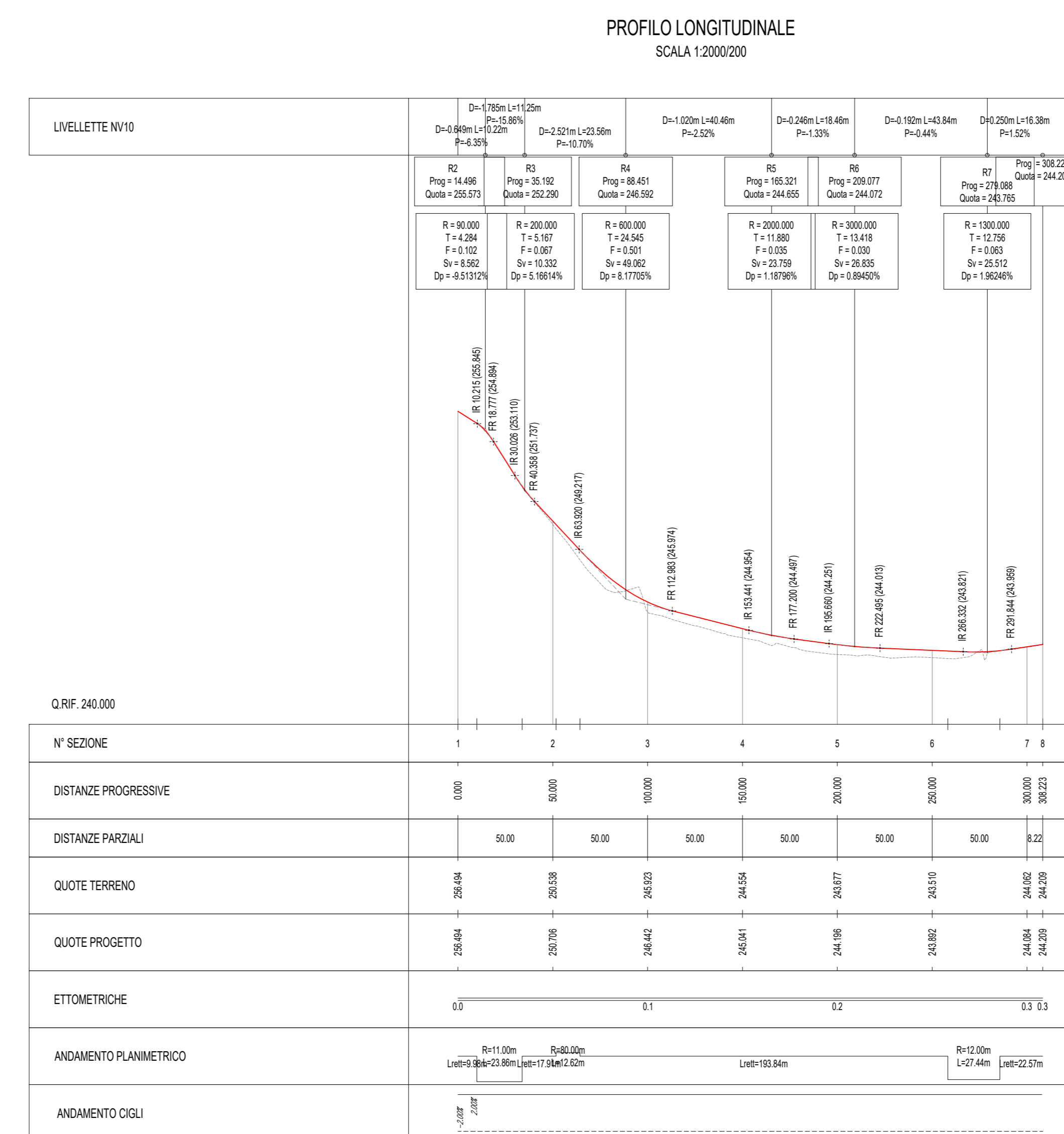


PER TUTTE LE TIPOLOGIE DI SEZIONE TIPO SI RIMANDA AGLI ELABORATI:

- IRGEOR29WBV0000001A
- IRGEOR29WBV0000002A
- IRGEOR29WBV0000003A
- IRGEOR29WBV0000004A

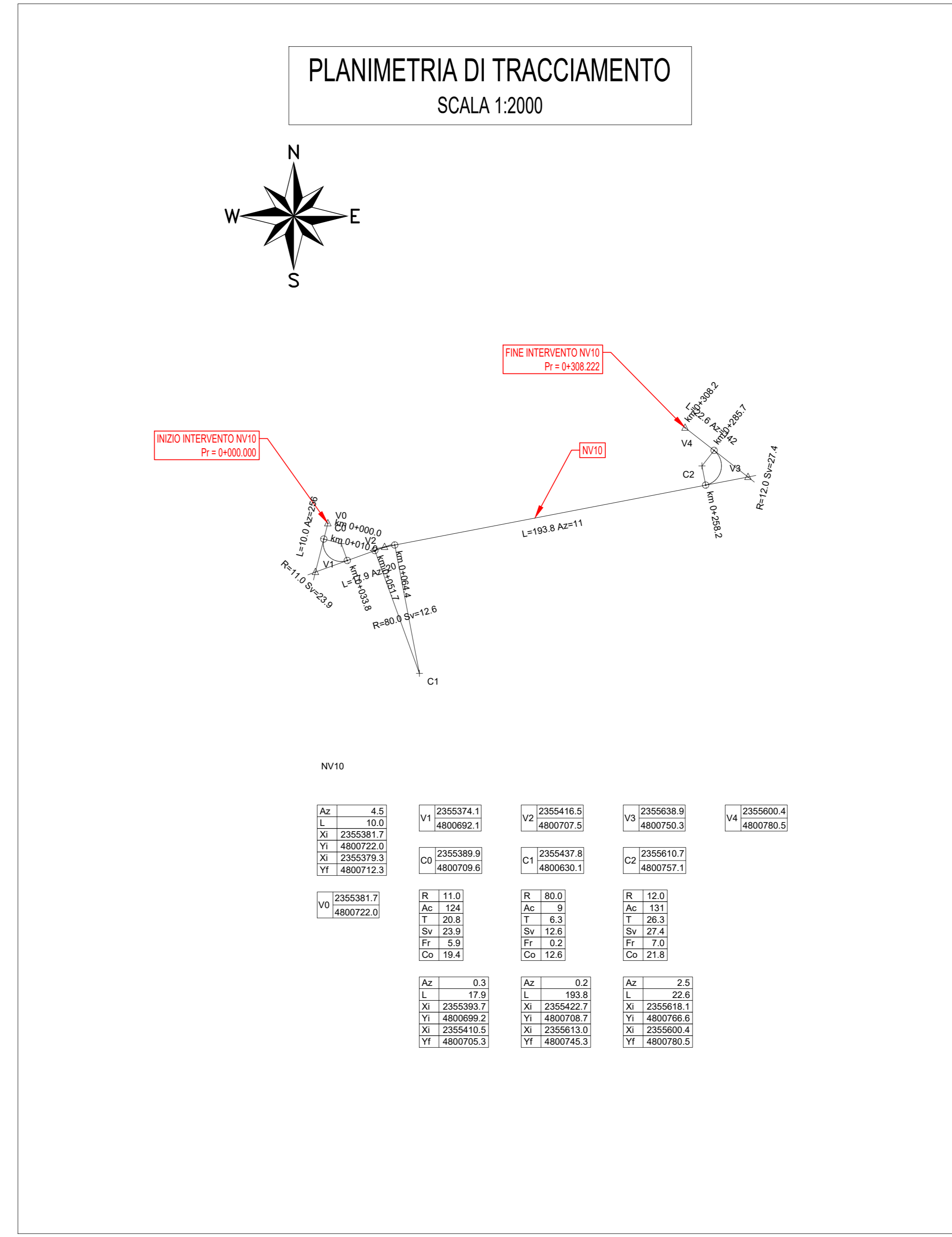
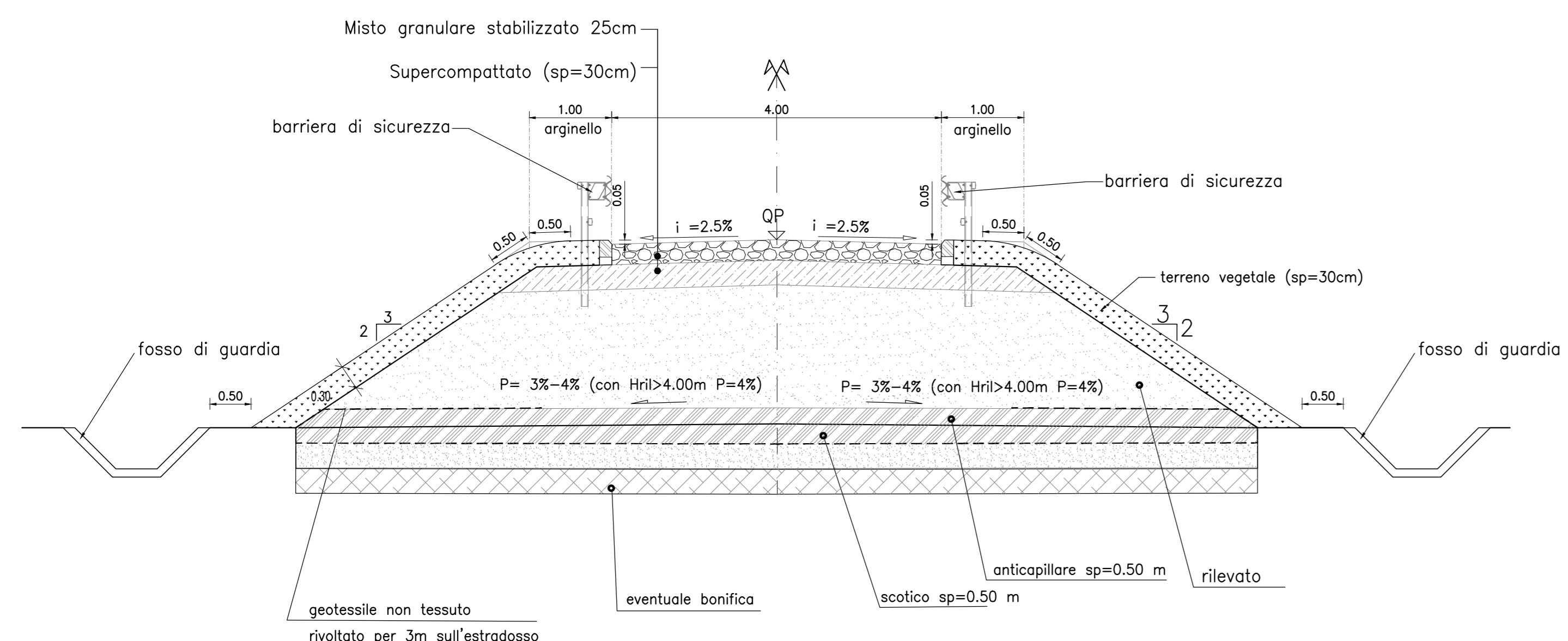


PLANIMETRIA DI PROGETTO
SCALA 1:2000



PROFLO LONGITUDINALE
SCALA 1:2000/200

SEZIONE TIPO STRADALE
NV10
STRADA LOCALE STERRATA L=4.00m
IN RETTIFILO - IN RILEVATO
SCALA 1:50



PLANIMETRIA DI TRACCIAMENTO
SCALA 1:2000

COMMITTENTE:

PROGETTAZIONE:

DIREZIONE TECNICA
U.O. PROGETTAZIONE INTEGRATA

PROGETTO FATTIBILITA' TECNICO ECONOMICA

POTENZIAMENTO INFRASTRUTTURALE ORTE-FALCONARA
RADDOPPIO DELLA TRATTA PM228-ALBACINA
LOTTO 02

VIABILITA'
NV10 - PLANOPROFLO, TRACCIAMENTO E SEZIONE

SCALA:
1 : 2.000

COMMESSA	LOTTO	FASE	ENTE	TIPO DOC.	OPERA/DISCIPLINA	PROGR.	REV.
IRGE	00	R	29	L6	IF0005	013	A

Revis.	Descrizione	Redatto	Data	Verificato	Data	Approvato	Data	Autorizzato	Data
A	EMISSIONE ESECUTIVA	G. Persiani	Mar 2023	E. Spagnoli	Mar 2023	C. Ufficiali	Mar 2023	F. Arcuti	Mar 2023