Localizzazione sito su base Ortofoto - Scala 1:25000

Strumento Urbanistico Approvato - P.R.G. Comune di Santeramo in Colle - Scala 1:25000

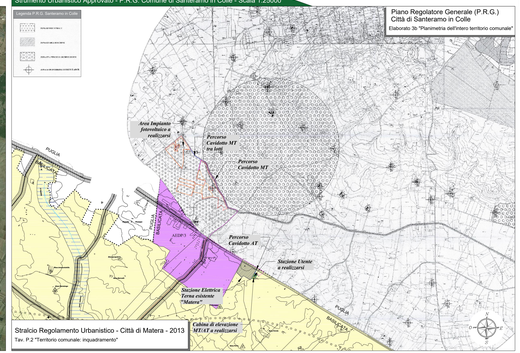

Legenda strumenti urbanistici

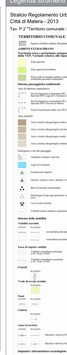

Carta Tecnica Regionale - Scala 1:5000

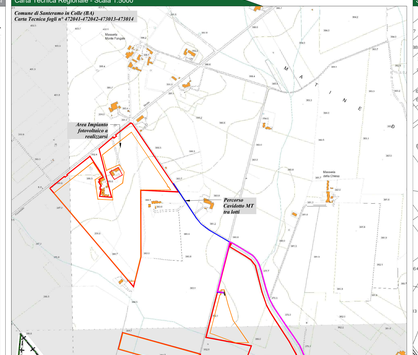

Stralcio Catastale - Scala 1:4000

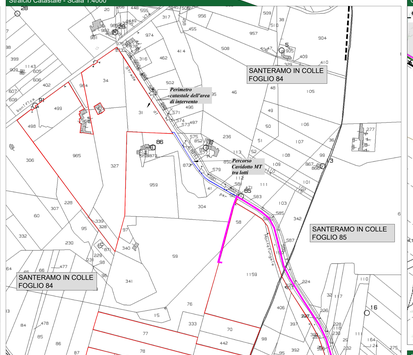

Carta Tecnica Regionale - Scala 1:5000

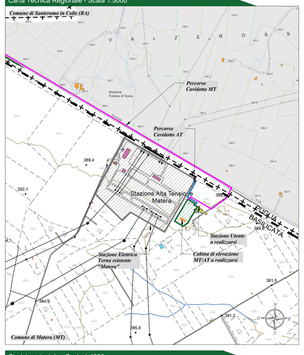

Legenda generale

- Area impianto fotovoltaico a realizzarsi
- Area contrattualizzata impianto fotovoltaico a realizzarsi
- Cavidotto di connessione impianto MT
- Cavidotto di connessione MT tra i lotti
- Cavidotto di connessione AT
- Stazione utente a realizzarsi
- Cabina di Elevazione MT/AT a realizzarsi
- Ubicazione della Stazione elettrica Terna esistente
- Limite catastale
- Limite Amministrativo Regionale

Provincia di Bari - KeyPlan

DIS. LOCALIZZAZIONE
Comuni: BITETTO, BITONTO, CANOSA DI PUGLIA, CORATO, GIOIA DEL COLLE, GRUMO APPULA, MOLFETTA, RUTIGLIANO, SANTERAMO IN COLLE, TRANI
Impianto fotovoltaico
Impianto fotovoltaico
Stazione Elettrica
Stazione Elettrica
Stazione Elettrica