Particolare sezione tipo posa cavidotto

Sezione su terreno agricolo - Scala 1:10

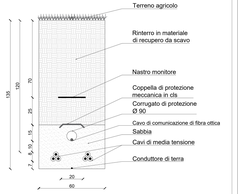

Sezione su viabilità esistente non asfaltata - Scala 1:10

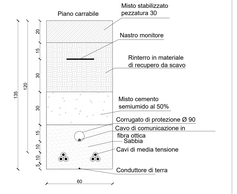

Sezione su viabilità esistente asfaltata - Scala 1:10

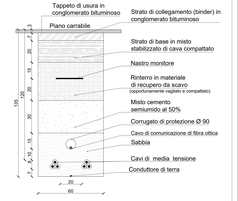

Particolare cavidotto - Interferenza per intersezione - Scala 1:10

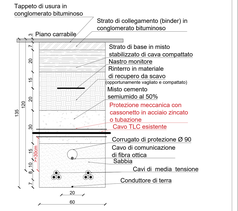

Particolare cavidotto - Interferenza per parallelismo - Scala 1:10



Planimetria dell'area di impianto e del percorso cavidotto - Scala 1:2.000

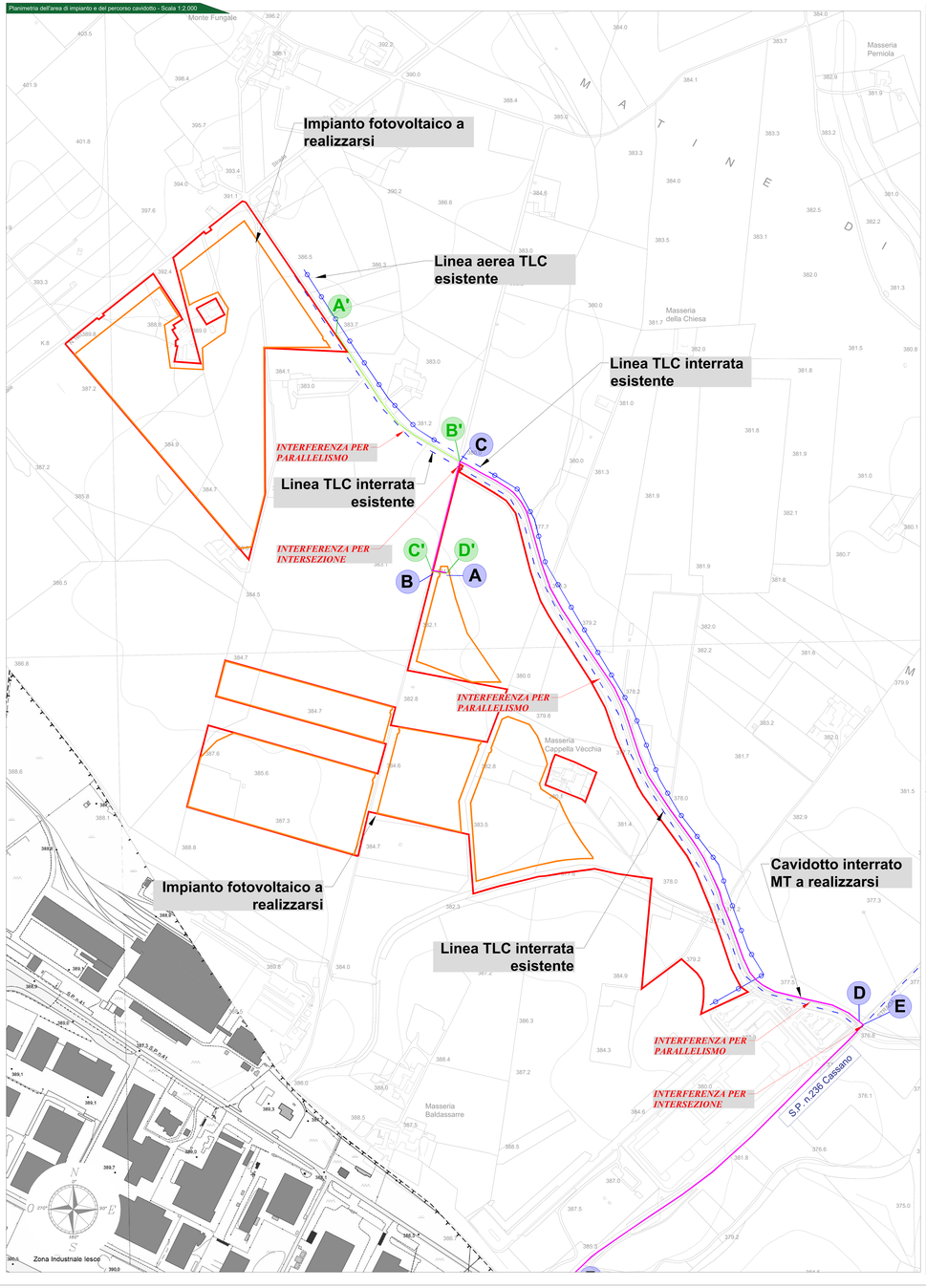

Planimetria dell'area di impianto e del percorso cavidotto - Scala 1:2.000

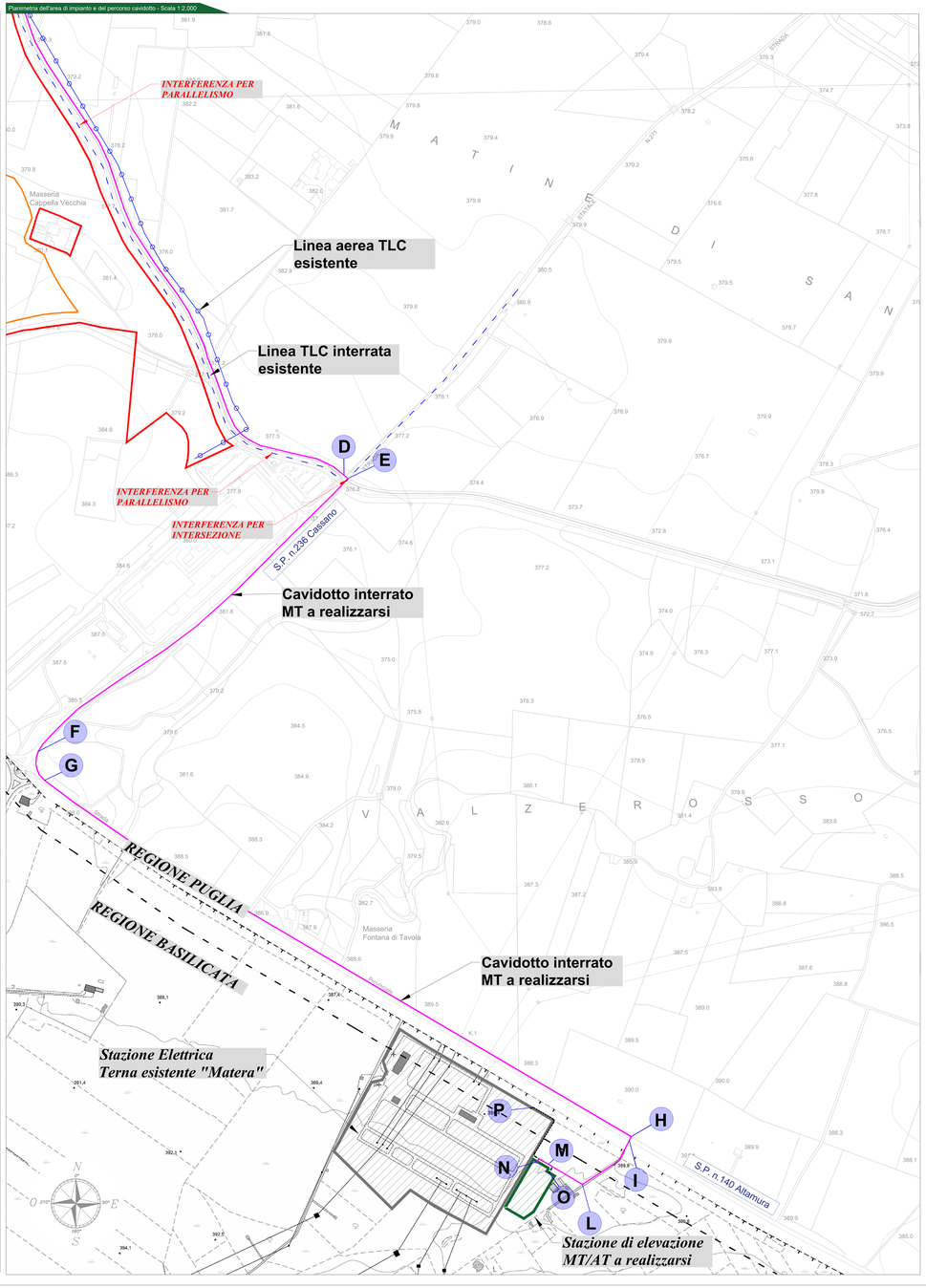

Legenda generale

- Recinzione perimetrale dell'impianto fotovoltaico
- Ubicazione della Stazione elettrica Terna esistente
- Ubicazione della stazione di elevazione MT/AT a realizzarsi
- Percorso cavidotto esterno MT a realizzarsi
- Percorso cavidotto di connessione fra lotti a realizzarsi
- Percorso cavidotto di connessione AT a realizzarsi
- Cavidotto TLC interrato esistente
- Palificata TLC esistente
- Limite amministrativo Regionale

CAVIDOTTO CONNESSIONE TRA LOTTI			
	Tipologia	Denominazione	L (m)
A'-B'	Tratto longitudinale su strada	Strada di per Monterfungale	355
B'-C'	Tratto su strada esistente privata	-	215
C'-D'	Tratto all'interno dell'impianto	-	30
			600

CAVIDOTTO CONNESSIONE MT			
	Tipologia	Denominazione	L (m)
A-B	Tratto interno all'impianto fotovoltaico	-	30
B-C	Tratto longitudinale su strada esistente extraurbana secondaria	-	220
C-D	Tratto longitudinale su strada	Strada di per Monterfungale	1400
D-E	Attraversamento alla strada Provinciale	S.P. n.236 di Cassano	10
E-F	Tratto longitudinale su strada Provinciale	S.P. n.236 di Cassano	800
F-G	Tratto longitudinale su intersezione a rotatoria tra S.P.236 e S.P.140	-	65
G-H	Tratto longitudinale su strada Provinciale	S.P. n.140	1320
H-I	Attraversamento alla strada Provinciale	S.P. n.140 Altamura/verso Latorza II Tratto	10
I-L	Tratto longitudinale su strada interpoderale esistente	-	130
L-M	Tratto lungo la viabilità da realizzare a servizio della Stazione Utente	-	80
M-N	Tratto interno a terreno privato	-	35
			4100

CAVIDOTTO CONNESSIONE AT			
	Tipologia	Denominazione	L (m)
O-P	Tratto su terreni privati	-	215

Provincia di Bari - KeyPlan

Impianto Fotovoltaico "TORNASOLE"

Della potenza di 50,00 MW e immissione 77,00 MW in DC

PROGETTO DEFINITIVO

COMMITTENTE

ZARAGOZA RENEWABLE ENERGIES

Via Cesare Giulio Viola, 68 - Roma (RM)
Tel. +39 06 87199111 - Fax +39 06 87199070
P.IVA 16326421005 - PEC: zaragoza@pec.it

TERNA RETE ITALIA

PROGETTAZIONE

TEKNE

Roma sede
Via Cardinal Tosi, 11 - 00139 Roma
Tel. +39 06 87217111 - Fax +39 06 87217070
Milano sede
Via Ansperto, 5 - 20123 Milano
Tel. +39 02 89096911 - Fax +39 02 89096930

PROGETTISTA:
Ing. Nicola Rocco
Ordine Roma n. 20000

LEGALE RAPPRESENTANTE:
Ing. Luigi Piva

CONSULENTE:

PD	PLANIMETRIA DEL TRACCIATO DEL CAVIDOTTO MT				Tavola MIMIT_AR02
PROGETTO DEFINITIVO					Elaborato: PLANIMETRIA DEL TRACCIATO DEL CAVIDOTTO MT
Data / revisione	Redatto	Verificato	Approvato	Scala	Protocollo Terna
DICEMBRE 2022	ORMENISE	STAFFIERI	ROMITI	1:2000 1:10	
					TKA686