









**LEGENDA**

-  Limite area d'interesse ricerca bibliografica e d'archivio
-  Area prevista per la realizzazione dell'impianto
-  Siti noti da ricerca bibliografica e d'archivio
-  Sito di interesse archeologico [D.lgs. 42/2004 Art. 142 lett. m]
-  Tratturi noti vincolati [D.lgs. 42/2004 Art. 10-13]
-  Area di interesse archeologico (vincolo diretto) [D.lgs. 42/2004 Art. 10-13]
-  Area di interesse archeologico (vincolo indiretto) [D.lgs. 42/2004 Art. 45]
-  Area di interesse archeologico [D.lgs. 42/2004 Art. 142 lett. m]

Regione Siciliana Città Metropolitana di Catania



**PROGETTO AGROVOLTAICO PER LA PRODUZIONE DI ENERGIA ELETTRICA DA FONTE RINNOVABILE**

Comune di MINEO (CT) località "Contrada Torretta" e "Torretta Mongiattino"




Comune di Mineo



**PROGETTO DEFINITIVO** **CARTA DEL RISCHIO ARCHEOLOGICO**

Propositor: **ITS MEDORA S.R.L.**  
 via Sebastiano Catania, 317  
 95123 Catania (CT)  
 P. IVA 05767670879



Elaborato: **CARTA DEI SITI NOTI E DELLA VIABILITA' ANTICA**

|  |   |  |
|--|---|--|
| <p>Società incaricate:</p>  <p><b>ARETE' Soc. Coop.</b><br/> <small>Via della Tecnica, 18<br/>       80100 - Potenza (PZ)</small></p> | <p>Archeologi responsabili:</p> <p>Dott. Giuseppe GUERRA<br/>       Dott. Rocco MITRO</p>   | <p><b>Tav. n. 1</b></p> <p>Formato: A0</p> <p>Scala: 1:25.000</p> <p>Data: Luglio 2022</p> |
|--|---|--|