









### LEGENDA

-  Limite area d'interesse ricerca bibliografica e d'archivio
-  Area prevista per la realizzazione dell'impianto
-  Siti noti da ricerca bibliografica e d'archivio
-  Sito di interesse archeologico [D.lgs. 42/2004 Art. 142 lett. m]
-  Tratturi noti vincolati [D.lgs. 42/2004 Art. 10-13]
-  Area di interesse archeologico (vincolo diretto) [D.lgs. 42/2004 Art. 10-13]
-  Area di interesse archeologico (vincolo indiretto) [D.lgs. 42/2004 Art. 45]
-  Area di interesse archeologico [D.lgs. 42/2004 Art. 142 lett. m]

Regione Siciliana Città Metropolitana di Catania



**PROGETTO AGROVOLTAICO PER LA PRODUZIONE DI ENERGIA ELETTRICA DA FONTE RINNOVABILE**

Comune di MINEO (CT) località "Contrada Torretta" e "Torretta Mongialino"




Comune di Mineo



**PROGETTO DEFINITIVO** **CARTA DEL RISCHIO ARCHEOLOGICO**

Propositor: **ITS MEDORA S.R.L.**  
via Sebastiano Catania, 317  
95123 Catania (CT)  
P. IVA 05767670879



**CARTA DEI SITI NOTI E DELLA VIABILITA' ANTICA**

Società incaricate:  <b>ARETE' Soc. Coop.</b> Via della Tecnica, 18 80100 - Potenza (PZ)	Archeologi responsabili: Dott. Giuseppe GUERRA Dott. Rocco MITRO	<b>Tav. n. 1</b> Formato: A0 Scala: 1:25.000 Data: Luglio 2022
--	--	---