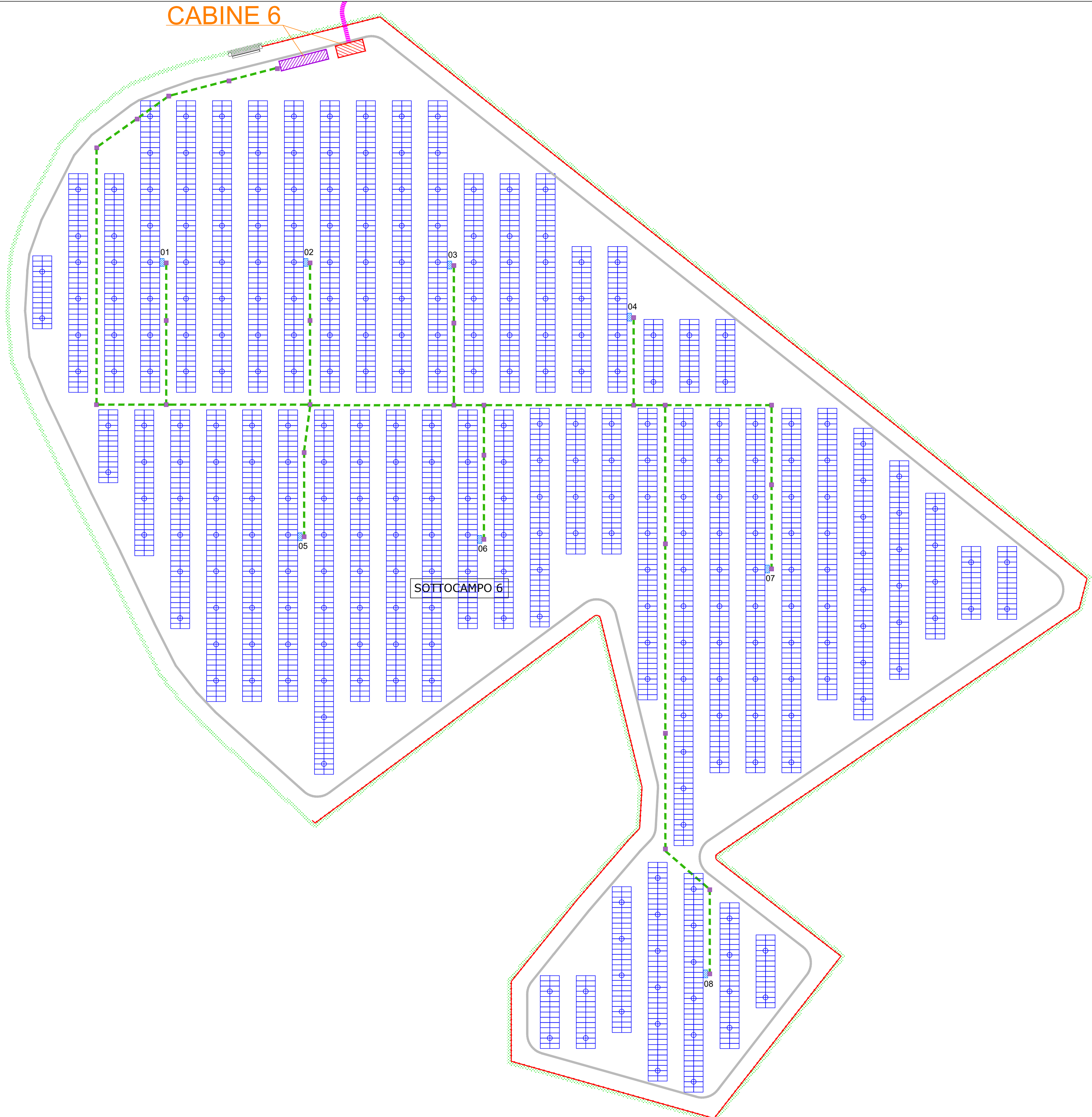











CABINE 6






**LEGENDA:**

-  Moduli Fotovoltaici su Tracker
-  Elettrodotto MT interno
-  Elettrodotto BT
-  Recinzione impianto
-  Cabina MT
-  Cabina inverter
-  String Box
-  Pozzetto di derivazione
-  Opere di imitigazione


**REGIONE CAMPANIA**  
**PROVINCIA DI AVELLINO**


**Progetto per la realizzazione di un impianto fotovoltaico sito nel Comune di Andretta (AV)**  
 Località "Piano del Pero Spaccone - Piani della Guiva"

**COMMITTENTE**  
**Andretta PV s.r.l.**  
 Via Giuseppe Ferrari, 12 - 00195 Roma  
 p.iva 15423441003

**PROGETTAZIONE**  


  
 LEUKOS Consorzio Stabile      Green Energy Investment      FDGL s.r.l.  
Via Giuseppe Mengoni n. 4      Via Ferrara n. 39      Via Ferrara n. 39  
20121 Milano      83100 Avellino      83100 Avellino  
www.leukos.org      www.fdg.it      www.fdg.it

**Progettista:**  
 Ing. Fabrizio Davide



**Collaboratori:**  
 Ing. Carlo Russo  
 Ing. Mario Lucadamo  
 Ing. Angelo Mazza

**PROGETTO DEFINITIVO**

**Elaborato:**  
 DEF-TAV.12 - Particolare sottocampo

SCALA	DATA	FORMATO STAMPA
1:500	05/2022	A1
REDATTO	APPROVATO	DESCRIZIONE E REVISIONE DOCUMENTO

**COMUNE DI ANDRETTA**