



**REGIONE CAMPANIA**

**PROVINCIA DI AVELLINO**



**Progetto per la realizzazione di un impianto fotovoltaico sito nel Comune di Andretta (AV)**  
Località "Piano del Pero Spaccone - Piani della Guiva"



**COMMITTENTE**

**Andretta PV s.r.l.**

Via Giuseppe Ferrari, 12 - 00195 Roma  
p.iva 15423441003

**PROGETTAZIONE**

**Leukos**



**Horus**  
Green Energy Investment

**FDGL**

LEUKOS Consorzio Stabile

Via Giuseppe Mengoni n. 4  
20121 Milano  
www.leukos.org

FDGL s.r.l.

Via Ferriera n. 39  
83100 Avellino  
www.fdgl.it

Progettista:  
Ing. Fabrizio Davidde



Collaboratori:  
Ing. Carlo Russo  
Ing. Mario Lucadamo  
Ing. Angelo Mazza

**PROGETTO DEFINITIVO**

Elaborato:

**DEF-TAV.15 - Interferenze col Demanio Idrico**

SCALA

---

DATA

**05/2022**

FORMATO STAMPA

**A4**

REDATTO

APPROVATO







DESCRIZIONE E REVISIONE DOCUMENTO

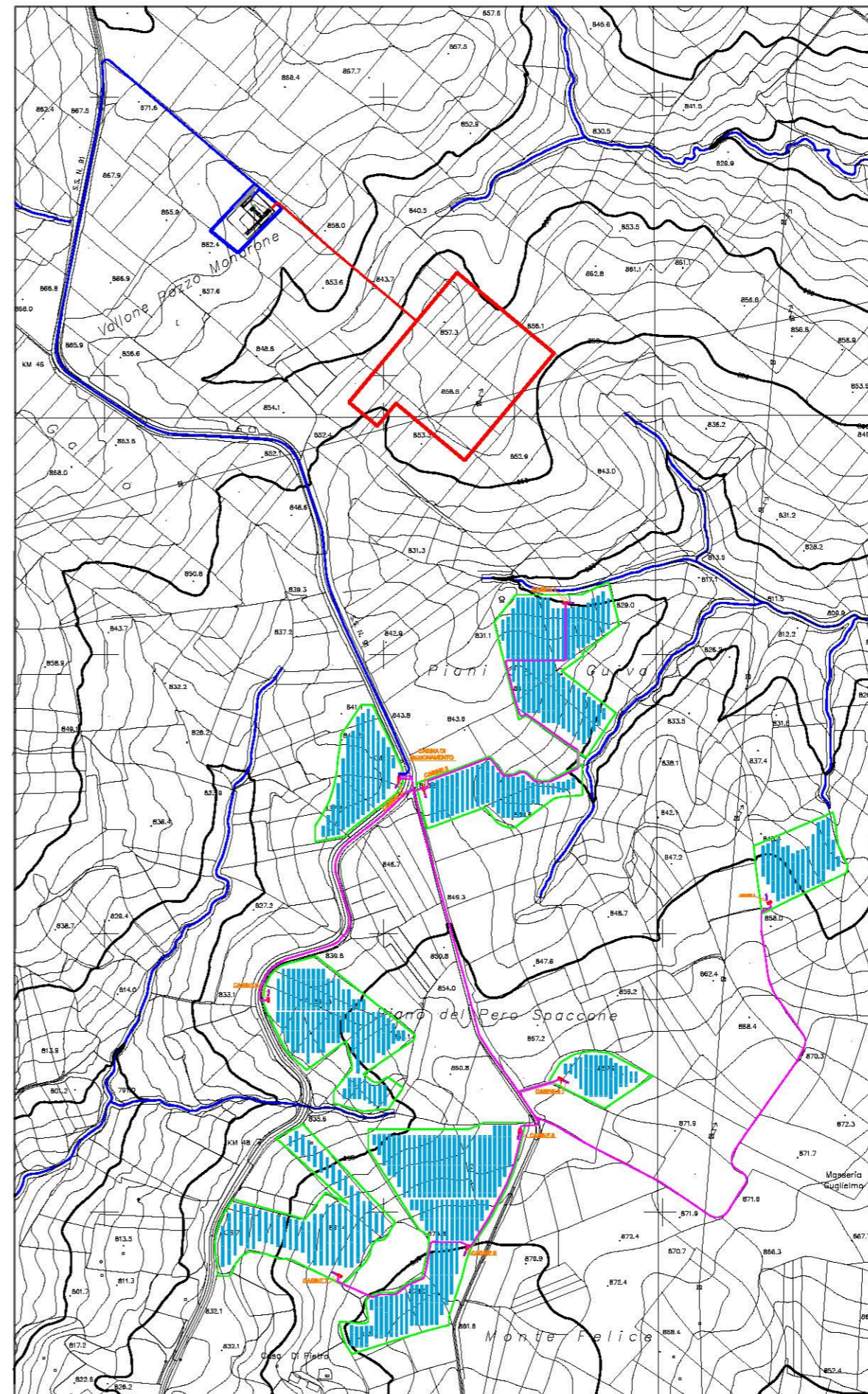
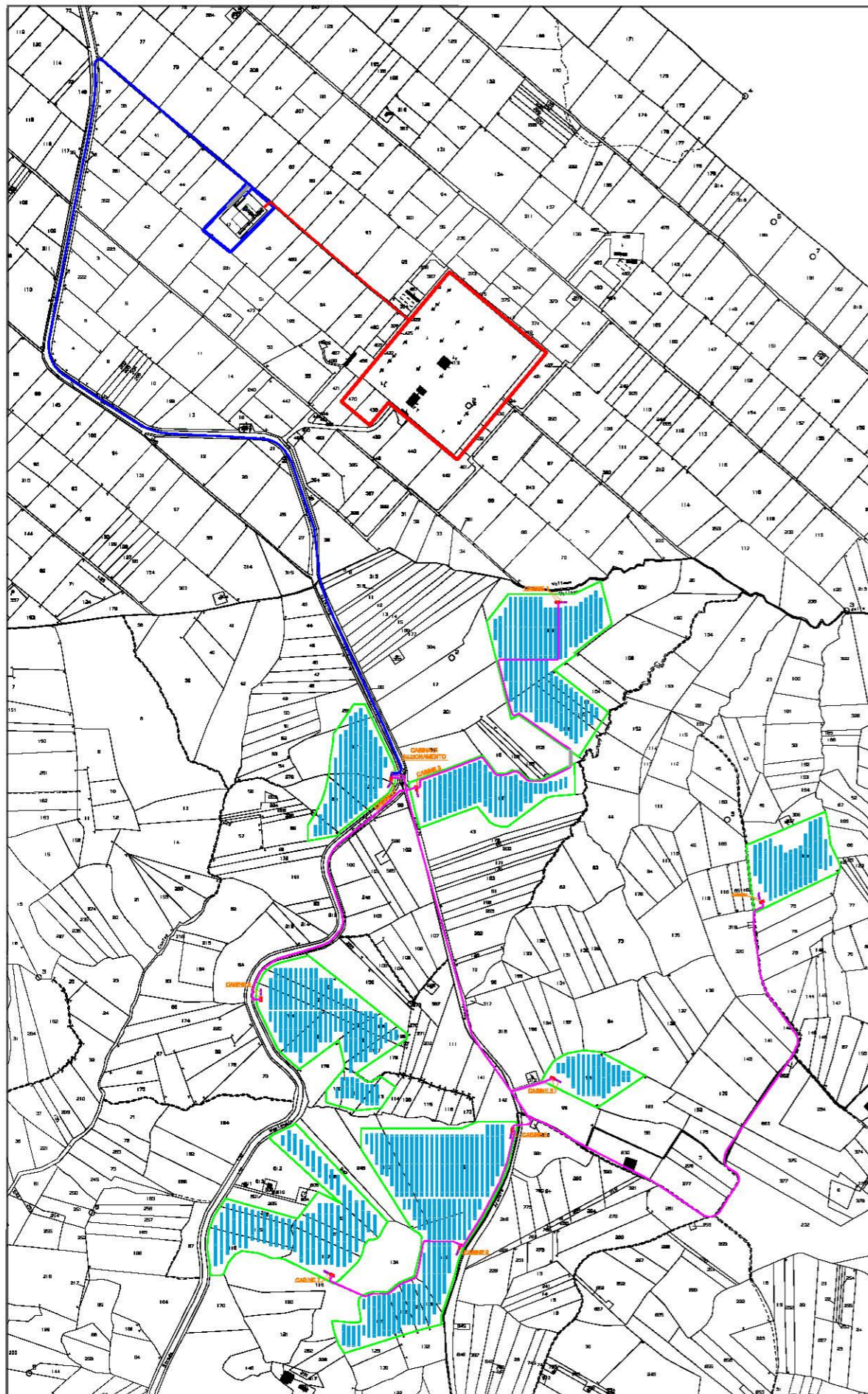
DATA:

REV.N°

**COMUNE DI ANDRETTA**

# LEGENDA

-  Moduli Fotovoltaici su Traker
-  Elettrodotto MT di collegamento
-  Elettrodotto MT impianto
-  Area impianto
-  SSE di Consegna
-  SSE di trasformazione MT/AT



Dalla verifica su CATASTALE e CTR le opere in progetto (IMPIANTO FV - CAVIDOTTO INTERRATO - SOTTOSTAZIONE UTENTE) non interessano e non attraversano DEMANIO IDRICO

