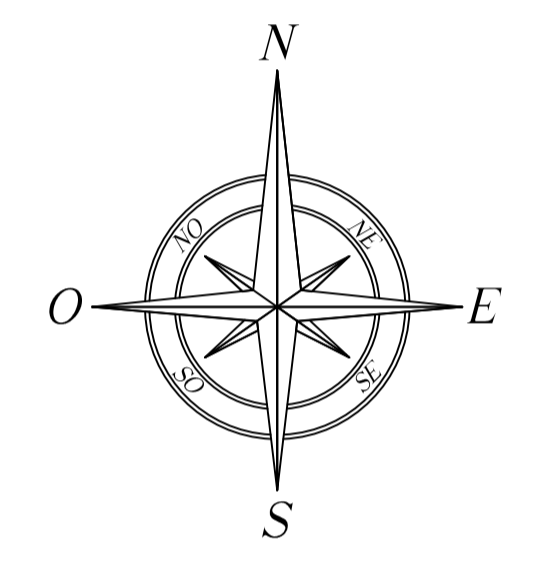
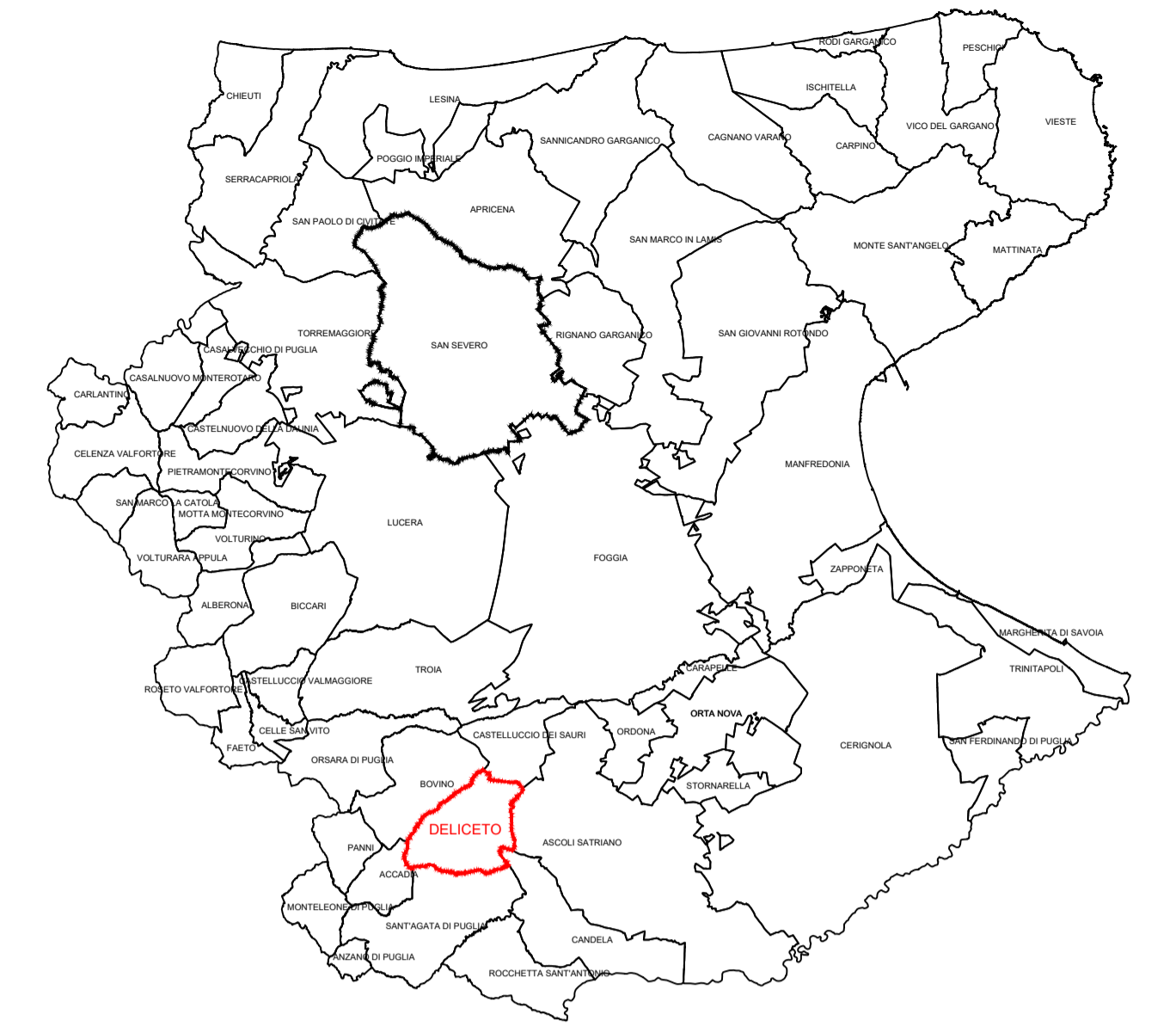
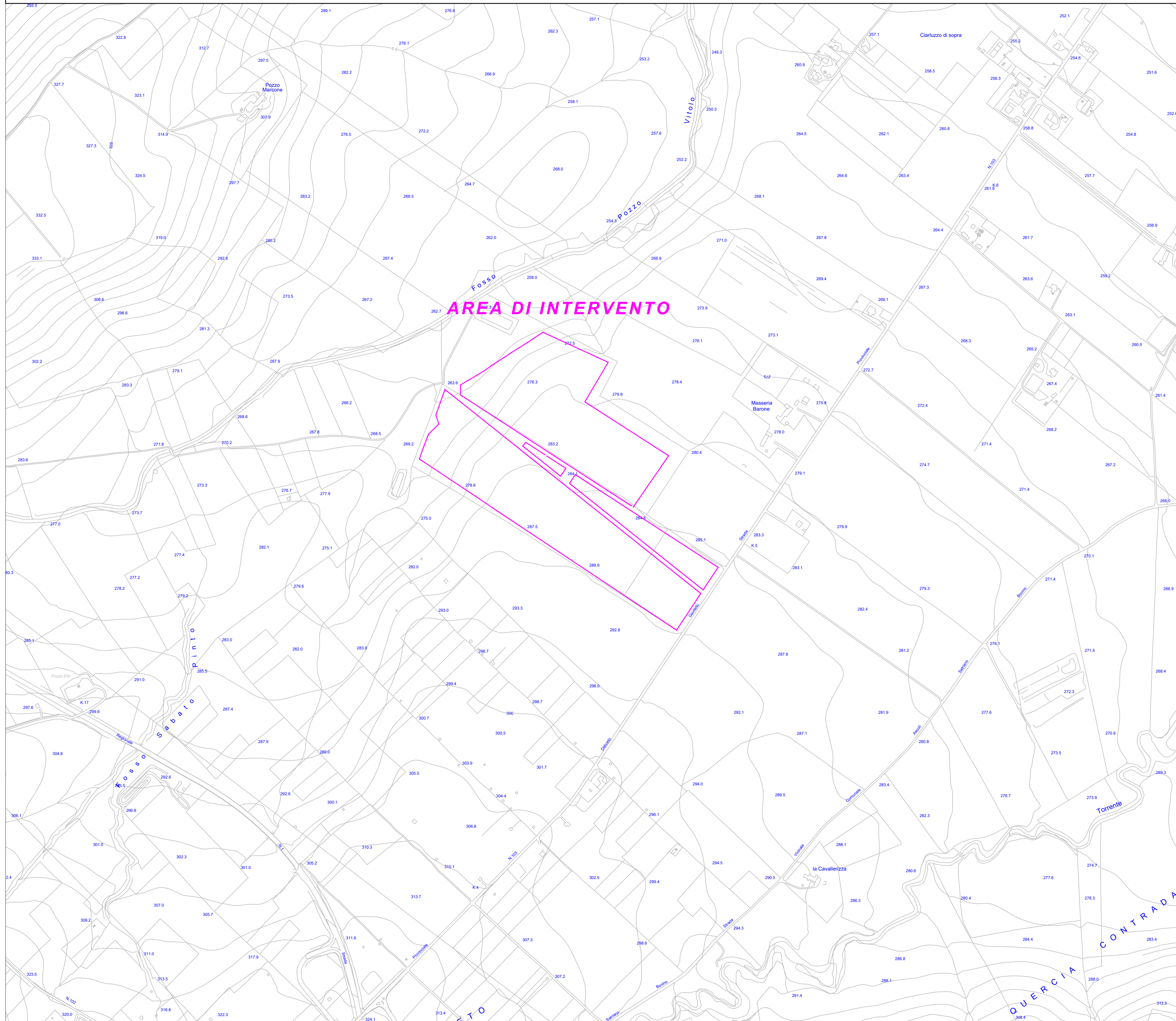


# INDIVIDUAZIONE DEL SITO INQUADRAMENTO SU CARTA TECNICA REGIONALE (SCALA 1:5.000)





**VRD 28.4 S.r.l.**  
 VIA GALVANI N. 24 - MILANO (MI)  
 C.F. e P.IVA 11636250968  
 REA MI - 2616186

**Comune di Deliceto**



**Regione Puglia**



**Provincia di Foggia**



**TITOLO:** Progetto di un impianto di produzione di energia elettrica da fonte solare fotovoltaica della potenza nominale di 15,681 MWp e delle relative opere di connessione alla Rete Elettrica Nazionale, denominato "APPIANO" da realizzarsi in regime *agrovoltaico* nel comune di Deliceto (FG) alla C.da "Tremoletto" .

**VALUTAZIONE DI IMPATTO AMBIENTALE**  
 ai sensi del D.Lgs 152/2006  
 - Progetto Definitivo -

<b>Elaborato:</b>	<b>Codice Interno:</b>
<b>INDIVIDUAZIONE DEL SITO SU CARTA TECNICA REGIONALE</b>	<b>TAV.01C</b>
Cod. File: FTZK5G0_ElaboratiGrafici	Formato: A1
Scala: 1:5.000	Codice Pratica: FTZK5G0
<p><b>Studio di Progettazione:</b></p>  <p><b>Progettista:</b> Ing. Saverio LIOCE</p> 	 <p style="font-size: small;">Latitudine: 41° 15' 35.65" N Longitudine: 15° 25' 44.98" E</p>

Rev.	Data	Descrizione revisione:	Redatto:	Controllato:	Approvato:
0	01/2022	Prima emissione	D. LIOCE	S. LIOCE	S. LIOCE
1	mm/aaaa				
2	mm/aaaa				