

Comune di Orta Nova,
Provincia di Foggia, Regione Puglia

ARNG SOLAR I S.R.L.



Viale Giorgio Ribotta, 21 Eurosky Tower - Interno 0B3

ROMA (RM), 00144

PEC: arngsolar@pec.it

Impianto Agrivoltaico "ORTA NOVA 36.5"

ON-36.5_28 - TITOLI MINERARI: UNMIG

IL TECNICO	IL PROPONENTE
INGEGNERE	
<p>Cosimo TOTARO Ordine Ingegneri della Provincia di Brindisi - n. 1718 elettrico@bellfixplus.it</p> 	<p><u>ARNG SOLAR I S.R.L.</u> Sede legale: Viale Giorgio Ribotta, 21 Eurosky Tower - Interno 0B3 ROMA (RM), 00144 PEC: arngsolar@pec.it Numero REA RM - 1673665 P.IVA 02328180688</p>
RESPONSABILE TECNICO BELL FIX PLUS SRL	
<p>Cosimo TOTARO Ordine Ingegneri della Provincia di Brindisi - n. 1718 elettrico@bellfixplus.it</p> 	

SETTEMBRE 2022

Spett.le

Ministero della Transizione Ecologica
**Direzione generale infrastrutture e sicurezza - Sezione
UNMIG dell'Italia Meridionale - DGISSEG Divisione VIII**

Piazza Giovanni Bovio, 22

80133 Napoli

unmig.napoli@pec.mise.gov.it

Oggetto: Nulla osta dell'autorità mineraria ai sensi dell'articolo 120 del Regio Decreto 11 dicembre 1933, n. 1775, Testo unico delle disposizioni di legge sulle acque e impianti elettrici.

Progetto: Impianto fotovoltaico denominato **ORTA NOVA 36.5**

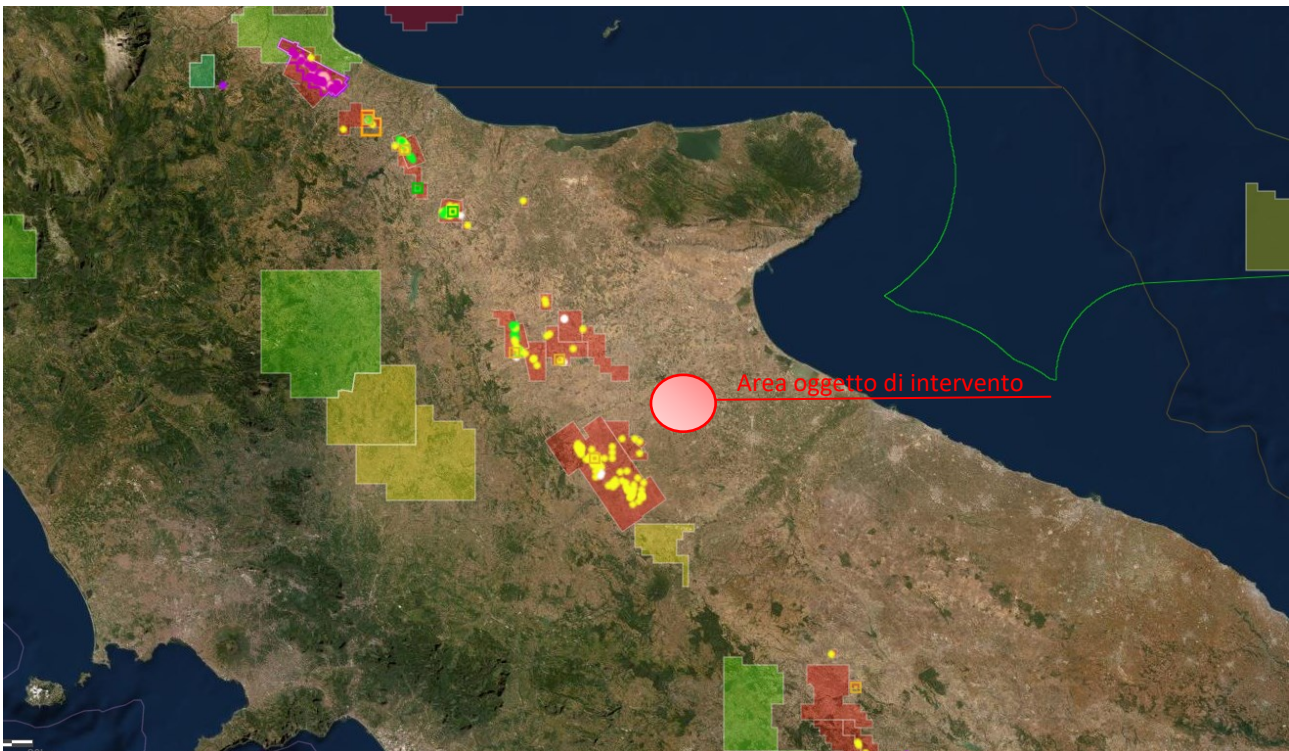
Titolare: **ARNG SOLAR I S.R.L.**

Premesso che la Direttiva Direttoriale 11 giugno 2012 del Direttore Generale delle risorse minerarie ed energetiche del Ministero dello sviluppo economico ha previsto la semplificazione delle procedure per il rilascio del Nulla osta dell'autorità mineraria ai sensi dell'articolo 120 del Regio Decreto 11 dicembre 1933, n. 1775.

Il sottoscritto **Dott. Ing. Cosimo Totaro**, progettista dell'impianto indicato in oggetto, dichiara di aver esperito le verifiche di non interferenza con opere minerarie per ricerca, coltivazione e stoccaggio di idrocarburi, attraverso le informazioni disponibili nel sito internet del Ministero dello sviluppo economico- DGS-UNMIG alla pagina <https://unmig.mise.gov.it/index.php/it/dati/altre-attivita/nulla-osta-minerario-per-linee-elettriche-e-impianti> alla data del **26/09/2022** e di non aver rilevato alcuna interferenza con titoli minerari vigenti.

La verifica è stata effettuata per i punti di ubicazione delle strutture e delle linee elettriche di collegamento riportati nel seguente elenco di coordinate geografiche in formato WGS84.

n.	Latitudine N	Longitudine E Greenwich
[1]	41.282843	15.635514
[2]	41.275281	15.648374
[3]	41.281659	15.650560
[4]	41.280983	15.659145
[5]	41.279678	15.666603



Lo scrivente ha comunicato al titolare del progetto che la dichiarazione di non interferenza equivale a pronuncia positiva da parte dell'amministrazione mineraria prevista dall'articolo 120 del Regio Decreto 1775/1993 a condizione che venga assunto l'impegno a modificare l'ubicazione degli impianti, sulla base delle indicazioni della competente Sezione UNMIG, qualora all'atto dell'avvio dei lavori di realizzazione delle linee elettriche risultino in corso lavori minerari temporanei o permanenti (perforazione di pozzi, esercizio di impianti fissi di raccolta e trattamento di idrocarburi, ecc.), al fine di rispettare le distanze previste dal D.P.R. 9 aprile 1959, n. 128 sulle "Norme di polizia delle miniere e delle cave".

Mesagne (BR), 26/09/2022

IL PROGETTISTA
Dott. Ing. Cosimo Totaro

