PPTR AGG 2022

6_1_1_GEOMORFOLOGICHE

- UCP - Cordoni dunari
- UCP - Doline
- UCP - Geositi (100m)
- UCP - Grotte - 100m
- UCP - Inghiottitoi (50m)
- UCP - Versanti

6_1_2_IDROLOGICHE

- BP - Fiumi-torrenti-corsi d'acqua acque pubbliche (150m)
- BP - Territori contermini ai laghi (300m)
- BP - Territoti costieri (300m)
- UCP - Aree soggette a vincolo idrogeologico
- UCP - Reticolo idrografico di connessione della R.E.R. (100m)
- UCP - Sorgenti (25m)

6_2_1_BOTANICO_VEGETAZIONALI

- BP - Boschi
- UCP - Aree di rispetto dei boschi (100m)
- UCP - Aree Umide
- UCP - Formazioni arbustive in evoluzione naturale
- UCP - Prati e pascoli naturali

6_2_2_AREE_PROTETTE_SITI_NATURALISTICI

- BP - Parchi e riserve
- UCP - Aree di rispetto dei parchi e delle riserve regionali (100m)
- UCP - Siti di rilevanza naturalistica

6_3_1_CULTURALI

- BP - Immobili e aree di notevole interesse pubblico
- BP - Zone di interesse archeologico
- BP - Zone gravate da usi civici (validate)
- UCP - area di rispetto - rete tratturi
- UCP - area di rispetto - siti storico culturali
- UCP - area di rispetto - zone di interesse archeologico
- UCP - aree a rischio archeologico
- UCP - Città consolidata
- UCP - Paesaggi rurali
- UCP - stratificazione insediativa - rete tratturi
- UCP - stratificazione insediativa - siti storico culturali

6_3_2_PERCETTIVE

- UCP - Luoghi panoramici Poligonali
- UCP - Luoghi panoramicii
- UCP - Strade a valenza paesaggistica
- UCP - Strade a valenza paesaggistica poligonali
- UCP - strade panoramiche
- base CTR_Comuni_Lug_09

IMPIANTO SALICE SANCHIRICO

- cavidotto

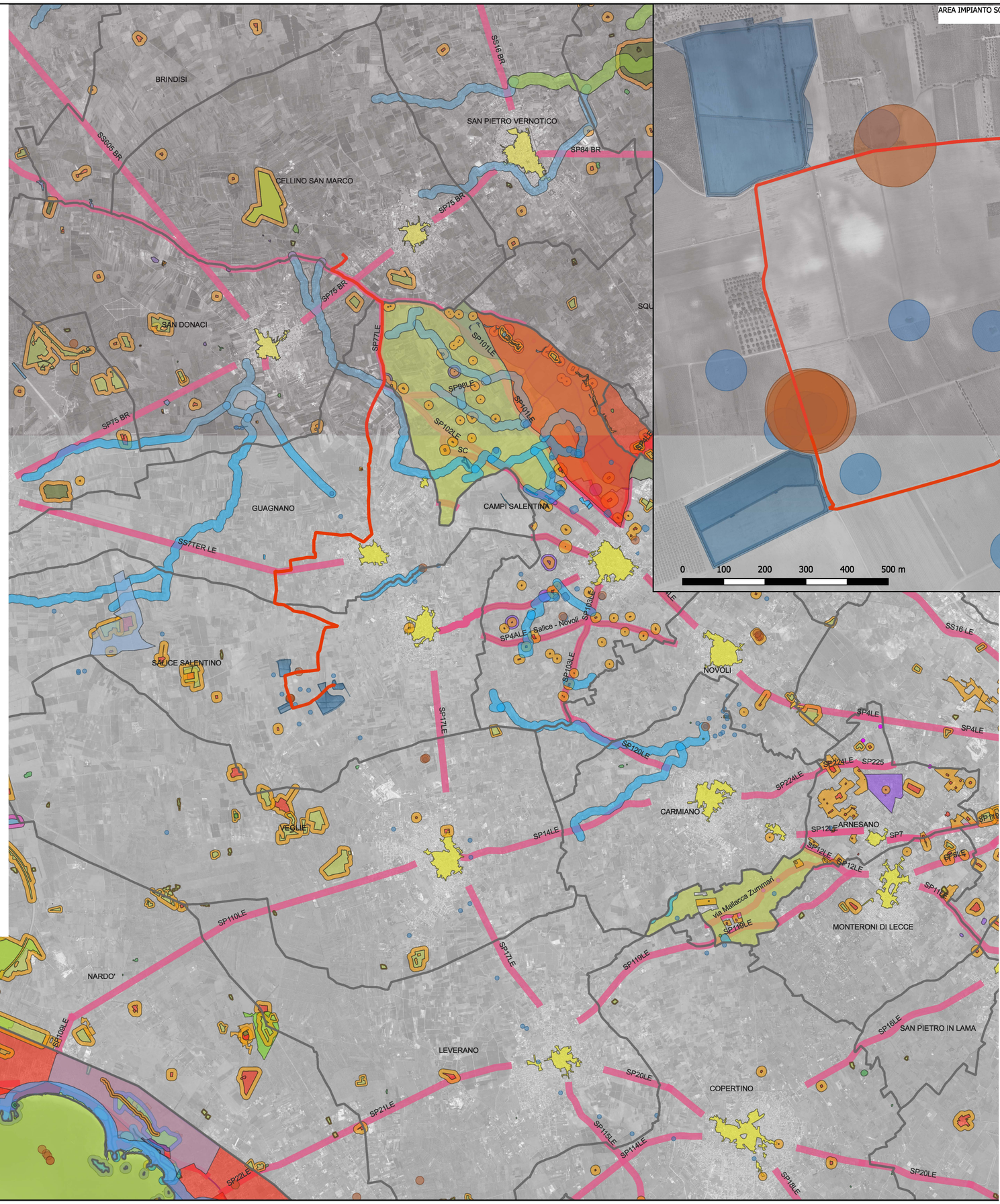

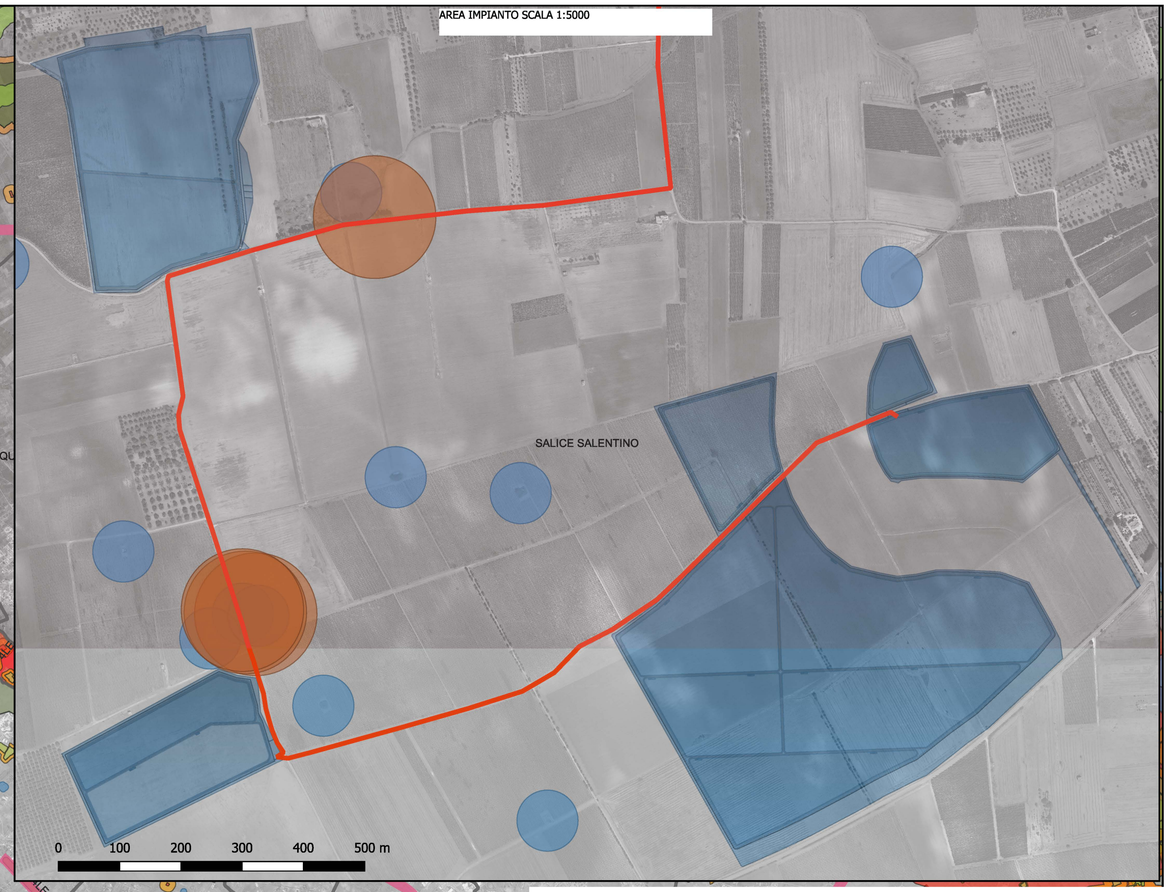

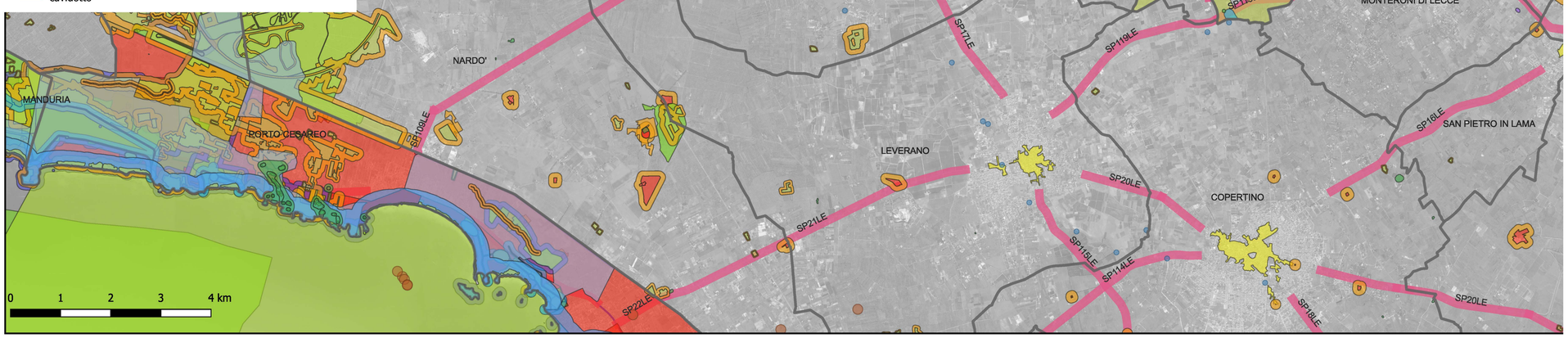

IMPIANTO AGRIVOLTAICO DELLA POTENZA NOMINALE DI 40.683,52 kWp
"SALICE SAN CHIRICO"

UBICATO NEL COMUNE DI SALICE SALENTINO (LE)

CODICE IDENTIFICATIVO PRATICA AU REGIONALE: T141QE2

Titolo Elaborato:

SOVRAPPOSIZIONE PROGETTO SU VINCOLI PPTR
sistema vincolistico complessivo

IDENTIFICAZIONE ELABORATO (MITE)

LIVELLO PROGETTAZIONE	TIPO DOCUMENTO	CODICE IDENTIFICATIVO	DATA	SCALA
PD	D	T141QE2_PPTR_T	LUGLIO 2022	varie

REVISIONI

REV.	DATA	DESCRIZIONE	ESEGUITO	VERIFICATO	APPROVATO
00	07/22	Prima emissione	arch. Michele Roberto LAPENNA		

PROGETTAZIONE:

APULIA ENERGIA

TECNICO:

Arch. Michele Roberto Lapenna
ordine degli Architetti provincia di Brindisi n. 281

lapenna michele roberto
10.08.2022 17:16:18 GMT+01:00

PROPONENTE:

TRINA SOLAR PAPIRO S.R.L.
Piazza Borromeo, 14
20123, Milano (MI) - Italy