PROPONENTE		COD. ELABORATO
SIG PROJECT ITALY 1 S.r.l. Via Borgogna 8, 20122 Milano p.iva e cod. fiscale 11503980960 email: Info@suninvestmentgroup.com pec: sigproject@legalmail.it	Sun Investment Group	T06_PTR
ELABORAZIONI BLE ENGINEERING S.r.l. Sede legale: Viale Cappiello 50, 81100 - Caserta P.IVA 04659450615		PAGINE

PROGETTO DEFINITIVO IMPIANTO AGROFOTOVOLTAICO DENOMINATO "CASTEL VOLTURNO 2" LOCALIZZATO NEL COMUNE DI CASTEL VOLTURNO (CE) DELLA POTENZA DI 55,26 MW

2022.I.G.CAM.005 - CASTEL VOLTURNO 2

OGGETTO	TITOLO ELABORATO
VIA IMPIANTO FOTOVOLTAICO	INQUADRAMENTO PTR 1

PROGETTAZIONE
BLE ENGINEERING S.r.l.
ING. GIOVANNI CAROZZA
ORDINE ING. PROV. DI CASERTA N.155
Sede legale: Viale Cappiello 50, 81100 - Caserta P.IVA 04659450615

GRUPPO DI PROGETTAZIONE
Ing. Giovanni Cinà
Ing. Giuseppe Esposito
Ing. Antonio De Sano
Dott. Antonella Pellegrino

Nome documento	Revisione nr.	Del	Prodotto da	Approvato da
INQUADRAMENTO PTR 1	0	22/09/2022		

Disegni, calcoli, specifiche e tutte le altre informazioni contenute nel presente documento sono di proprietà della BLE S.r.l. Al ricevimento di questo documento la stessa diffida pertanto di riprodurlo, in tutto o in parte, e di rivelarne il contenuto in assenza di esplicita autorizzazione.

RETE ECOLOGICA

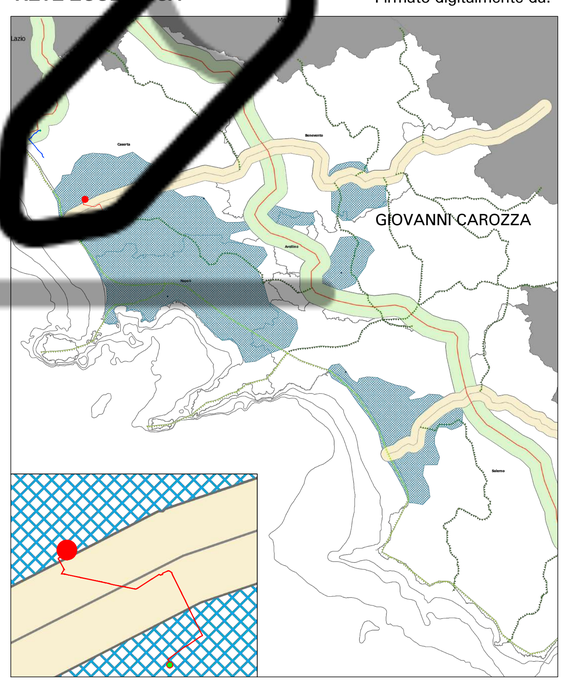

Firmato digitalmente da:

Assessorato al governo del Territorio

Settore Accordi di Programma
Pianificazione Territoriale Regionale - Sit

Rete Ecologica

- rete ecologica appenninica
- Rete ecologica trasversale
- Corridoio costiero tirrenico
- Corridoio regionali da potenziare
- Corridoi regionali trasversali
- Corridoio appenninico principale
- capoluoghi di provincia
- Aree massima frammentazione ecosistemica

AREE PROTETTE

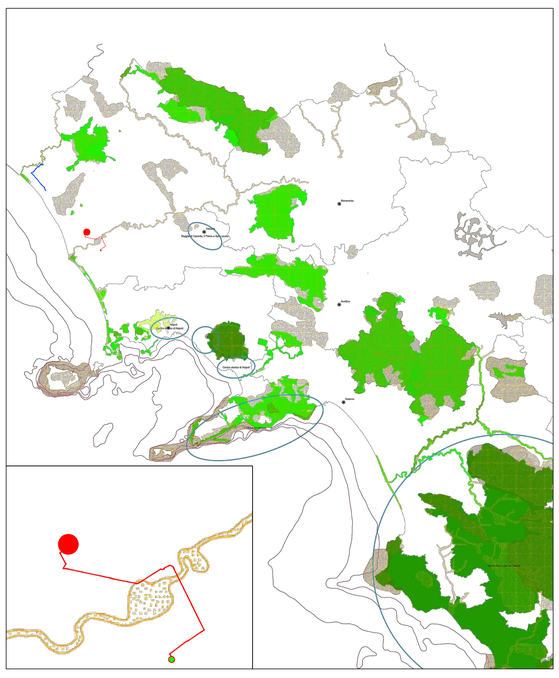

Assessorato al governo del Territorio

Settore Accordi di Programma
Pianificazione Territoriale Regionale - Sit

AREE PROTETTE

- Siti unesco "patrimonio dell'umanità"
- Zone protezione speciale - ZPS
- Siti interesse comunitario - SIC
- Parchi Urbani Regionali
- Parco Nazionale
- Parco Regionale
- Riserva Naturale

SISTEMI DI TERRE

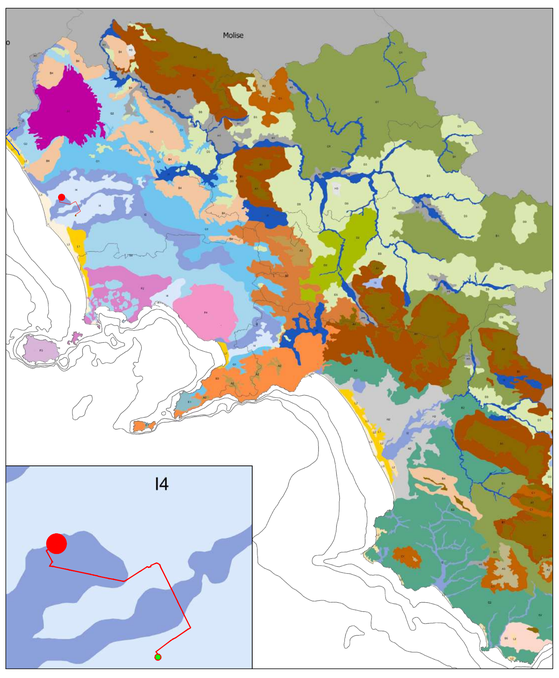

Assessorato al governo del Territorio

Settore Accordi di Programma
Pianificazione Territoriale Regionale - Sit

Sistemi Terre

- A1 - Alta montagna calcarea con coperture piroclastiche (depositi da caduta di ceneri e pomici)
- A2 - Alta montagna calcarea con coperture piroclastiche (depositi da caduta di ceneri e pomici)
- A3 - Alta montagna marnoso-arenacea e marnoso-calcarea
- B1 - Rilievi calcarei interni con coperture piroclastiche (depositi da caduta di ceneri e pomici)
- B2 - Rilievi calcarei di Montevergine e dei monti di Sarno con coperture piroclastiche (depositi da caduta di ceneri e pomici)
- B3 - Rilievi calcarei della penisola Sorrentina-Amalfitana con coperture piroclastiche (depositi da caduta di ceneri e pomici)
- B4 - Rilievi calcarei preappenninici con coperture piroclastiche
- B5 - Rilievi calcarei costieri del monte Bulgheria
- C1 - Rilievi montani marnoso-arenacei e marnoso-calcarei
- D1 - Collina argillosa
- D2 - Collina argillosa con coperture piroclastiche
- D3 - Collina marnoso-arenacea , marnoso-calcarea e conglomeratica
- E1 - Collina costiera della penisola Sorrentina-Amalfitana
- E2 - Collina costiera del Cilento
- F1 - Complesso vulcanico del Roccamonfina
- F2 - Rilievi vulcanici dei Campi Flegrei
- F3 - Rilievi vulcanici dell'isola d'Ischia
- F4 - Complesso vulcanico del Somma-Vesuvio
- G1 - Pianura pedemontana dei rilievi calcarei
- G2 - Pianura pedemontana dei rilievi vulcanici
- H1 - Terrazzi alluvionali dell'alto e medio corso del fiume Volturno e dei fiumi appenninici
- H2 - Terrazzi alluvionali della piana del fiume Sele
- H3 - Conche terrazzate degli antichi bacini lacustri
- I1 - Aree relativamente rilevate delle pianure alluvionali nell'alto e medio corso del fiume Volturno e dei fiumi appenninici
- I2 - Aree relativamente rilevate delle pianure alluvionali nel basso corso dei fiumi Garigliano, e Volturno e dei fiumi appenninici
- I3 - Aree morfologicamente depresse delle pianure alluvionali interne
- I4 - Aree morfologicamente depresse delle pianure alluvionali, nel basso corso del fiume Volturno e dei corsi d'acqua minori
- L1 - Depressioni retrodunari
- L2 - Dune antiche e terrazzi marini
- L3 - Apparati dunari e spiagge

USO AGRICOLO DEI SUOLI

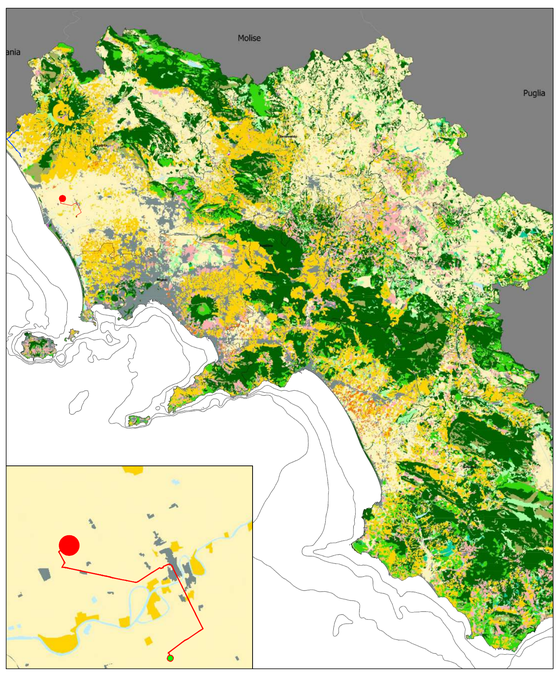

Assessorato al governo del Territorio

Settore Accordi di Programma
Pianificazione Territoriale Regionale - Sit

Uso agrcolo dei suoli

- A - Boschi
- B - Arbusteti ed aree in evoluzione
- C - Prati e pascoli
- D - Aree agricole eterogenee
- E - Colture permanenti
- F - Seminativi
- G - Colture protette
- H - Aree aperte con vegetazione rada o assente
- I - Rimboschimenti antropici
- L - Aree umide
- M - Ambiti di più diretta influenza dei sistemi urbani e della rete infrastrutturale
- N - Corpi idrici

INQUADRAMENTO TERRITORIALE

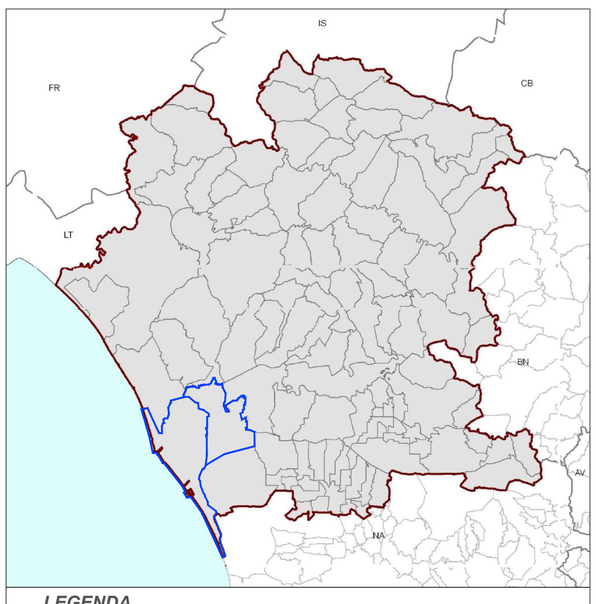

LEGENDA

- Comuni interessati
- Limiti comunali
- Limiti provinciali

DINAMICHE COPERTURE TERRE 1990 - 2000

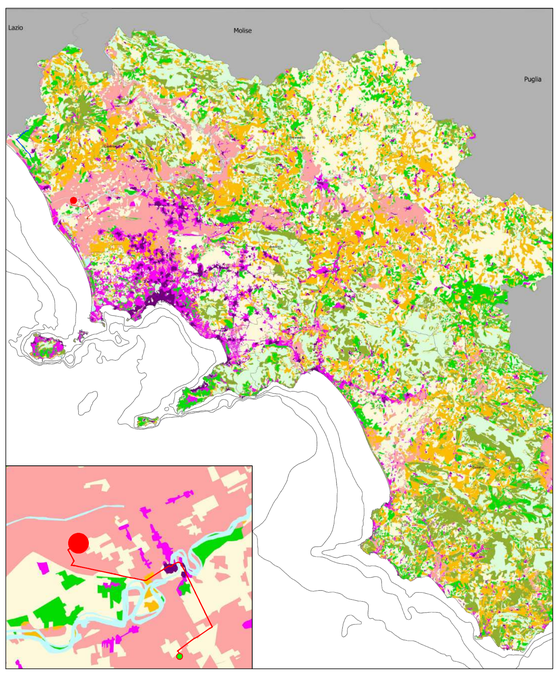

Assessorato al governo del Territorio

Settore Accordi di Programma
Pianificazione Territoriale Regionale - Sit

Dinamiche coperture delle terre 1960-2000

- A - Persistenza forestale e pascolativa
- B - Persistenza agricola
- C - Persistenza urbana
- D - Forestazione agricola e pascolativa
- E - Estensivazione agricola
- F - Intensivazione irrigua
- G - Intensivazione agricola
- H - Trasformazione urbana
- I - Corpi idrici

RISORSE NATURALI AGROFORESTALI

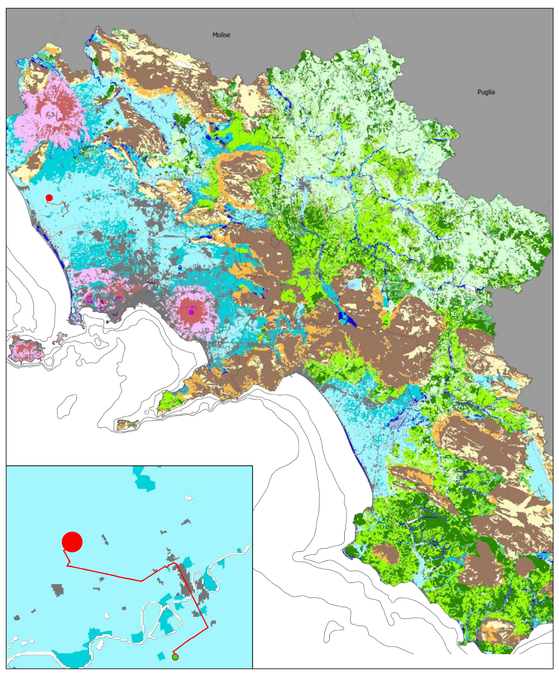

Assessorato al governo del Territorio

Settore Accordi di Programma
Pianificazione Territoriale Regionale - Sit

- A1 - AREE FORESTALI DEI RILIEVI MONTANI
- A2 - PRATERIE DEI RILIEVI MONTANI
- A3 - MOSAICI AGRICOLI E AGROFORESTALI DEI RILIEVI MONTANI, AREE AGRICOLE A PIU' ELEVATA COMPLESSITA' STRUTTURALE
- B1 - AREE FORESTALI DEI RILIEVI COLLINARI
- B2 - PRATERIE DEI RILIEVI COLLINARI
- B3 - AREE AGRICOLE DEI RILIEVI COLLINARI
- B4 - MOSAICI AGRICOLI ED AGROFORESTALI DEI RILIEVI COLLINARI, ED AREE AGRICOLE A PIU' ELEVATA COMPLESSITA' STRUTTURALE
- C1- AREE FORESTALI DAI RILIEVI VULCANICI
- C2- PRATERIE DEI RILIEVI VULCANICI
- C3 - MOSAICI AGRICOLI ED AGROFORESTALI DEI RILIEVI VULCANICI, ED AREE AGRICOLE A PIU' ELEVATA COMPLESSITA' STRUTTURALE
- D1 - AREE FORESTALI DELLA PIANURA
- D2 - PRATERIE DELLA PIANURA
- D3 - AREE AGRICOLE DELLA PIANURA
- D4 - MOSAICI AGRICOLI DELLA PIANURA ED AREE AGRICOLE A PIU' ELEVATA COMPLESSITA' STRUTTURALE
- E - AMBITI DI PIU' DIRETTA INFLUENZA DEI SISTEMI URBANI E DELLA RETE INFRASTRUTTURALE
- F - SPIAGGE
- G - CORPI IDRICI

LEGENDA DELL'IMPIANTO

DATI DI PROGETTO

- Area di intervento impianto di progetto
- Percorso cavidotto MT interrato di proggetto
- Stazione elettrica di trasformazione

SISTEMI TERRITORIO RURALE E APERTO

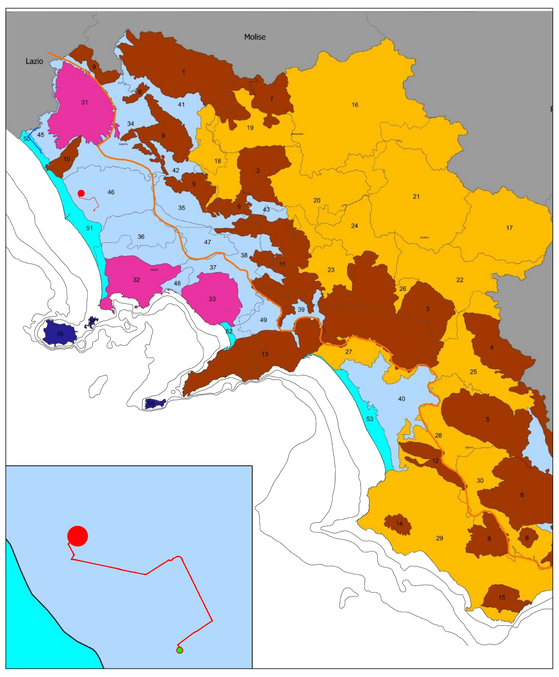

Assessorato al governo del Territorio

Settore Accordi di Programma
Pianificazione Territoriale Regionale - Sit

SISTEMI TERRITORIO RURALE E APERTO

- Ambito di individuazione della fascia costiera regionale
- 1 - Massiccio del Matese
- 2 - Monte Taburno-Camposauro
- 3 - Monti Picentini
- 4 - Monte Marzano e dorsale della Maddalena
- 5 - Massiccio degli Alburni
- 6 - Complesso del Cervati
- 7 - Rilievi montani dell'alto Tammaro
- 8 - Monti Gelbison e Centaurino
- 9 - Monti Tifatini e Monte Maggiore
- 10 - Monte Massico
- 11 - Monti di Avella, Montevergine e Pizzo d'Alvano
- 12 - Monti Vesole e Soprano
- 13 - Rilievi della penisola Sorrentina-Amalfitana
- 14 - Monte Stella
- 15 - Monte Bulgheria
- 16 - Colline dell'Alto Tammaro e Fortore
- 17 - Colline dell'Alta Irpinia
- 18 - Colline del Medio Volturno
- 19 - Valle Telesina
- 20 - Colline del Sabato e del Calore Beneventano
- 21 - Colline del Calore Irpino e dell'Ufita
- 22 - Colline dell'Ofanto
- 23 - Conca di Avellino
- 24 - Colline della Bassa Irpinia
- 25 - Colline del Tanagro e dell'Alto Sele
- 26 - Conca di Montella e Bagnoli Irpino
- 27 - Colline di Salerno ed Eboli
- 28 - Colline del Calore Lucano
- 29 - Colline costiere del Cilento
- 30 - Colline del Cilento interno
- 31 - Vulcano di Roccamonfina
- 32 - Campi Flegrei
- 33 - Somma-Vesuvio
- 34 - Pianura del Roccamonfina
- 35 - Pianura Casertana
- 36 - Pianura Flegrea
- 37 - Pianura Vesuviana
- 38 - Pianura Nolana, Vallo di Lauro e Baianese
- 39 - Valle del Solofrana e dell'Irno
- 40 - Piana del Sele
- 41 - Media Valle del Volturno
- 42 - Piana di Monteverna
- 43 - Valle Caudina
- 44 - Vallo di Diano
- 45 - Pianura del Garigliano
- 46 - Pianura del Basso Volturno
- 47 - Pianura dei Regi Lagni
- 48 - Pianura del Sebeto
- 49 - Pianura del Sarno
- 50 - Pianura costiera del Garigliano
- 51 - Pianura costiera del Volturno e del litorale Flegreo
- 52 - Pianura costiera del Sarno
- 53 - Pianura costiera del Sele
- 54 - Isola di Procida
- 55 - Isola d'Ischia
- 56 - Isola di Capri

RETE INFRASTRUTTURALE

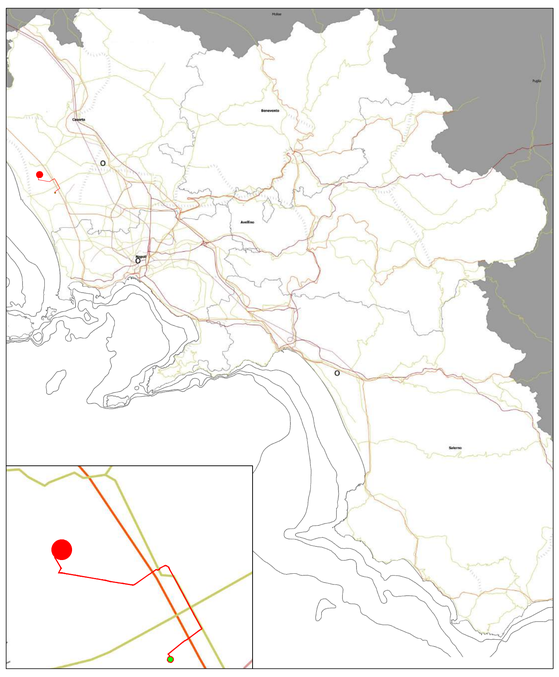

Assessorato al governo del Territorio

Settore Accordi di Programma
Pianificazione Territoriale Regionale - Sit

Rete infrastrutturale

- Aeroporti
- Arterie stradali principali
- Nuova realizzazione
- Rete autostradale
- Viabilità primaria
- Linee AV\AC previste
- Rete Ferroviaria di progetto
- Rete ferroviaria attuale

LIVELLI DI URBANIZZAZIONE

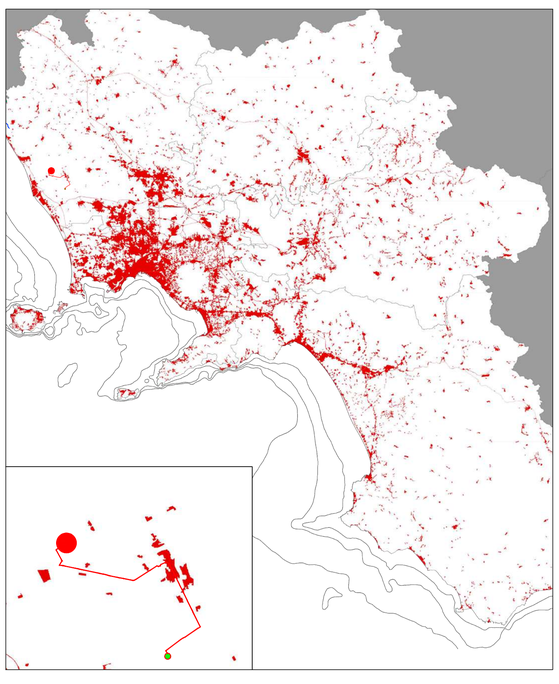

Assessorato al governo del Territorio

Settore Accordi di Programma
Pianificazione Territoriale Regionale - Sit

Livelli di urbanizzazione

- Urbanizzato

AMBIENTI INSEDIATIVI

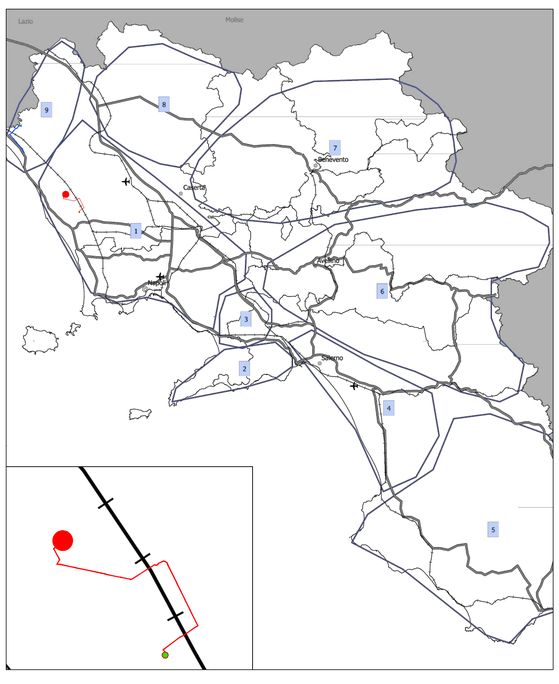

Assessorato al Governo del Territorio

Settore Accordi di Programma
Pianificazione Territoriale Regionale - SIT

Ambienti insediativi (2° QTR *)

- Aereoporti
- Ferrovie
- Arterie stradali principali
- Ambienti insediativi