PROPONENTE		COD. ELABORATO
SIG PROJECT ITALY 1 S.r.l. Via Borgogna 8, 20122 Milano p.iva e cod. fiscale 11503980960 email: Info@suninvestmentgroup.com pec: sigproject@legalmail.it **ELABORAZIONI** BLE ENGINEERING S.r.l. Sede legale: Viale Cappiello 50, 81100 - Caserta P.IVA 04659450615	Si Sun Investment Group	T10_PTCP4 PAGINE

PROGETTO DEFINITIVO IMPIANTO AGROFOTOVOLTAICO DENOMINATO "CASTEL VOLTURNO 2" LOCALIZZATO NEL COMUNE DI CASTEL VOLTURNO (CE) DELLA POTENZA DI 55,26 MW

2022.I.G.CAM.005 - CASTEL VOLTURNO 2

OGGETTO	TITOLO ELABORATO
VIA IMPIANTO FOTOVOLTAICO	COERENZA CON IL PTCP - TERRITORIO NEGATO

PROGETTAZIONE
BLE ENGINEERING S.r.l.
ING. GIOVANNI CAROZZA
ORDINE ING. PROV. DI CASERTA N.155
Sede legale: Viale Cappiello 50, 81100 - Caserta P.IVA 04659450615

GRUPPO DI PROGETTAZIONE
Ing. Giovanni Cinà
Ing. Giuseppe Esposito
Ing. Antonio De Sano
Dott. Antonella Pellegrino

Nome documento	Revisione nr.	Del	Prodotto da	Approvato da
COERENZA CON IL PTCP - TERRITORIO NEGATO	0	22/08/2022		

Disegni, calcoli, specifiche e tutte le altre informazioni contenute nel presente documento sono di proprietà della BLE S.r.l. Al ricevimento di questo documento la stessa diffida pertanto di riprodurlo, in tutto o in parte, e di rivelarne il contenuto in assenza di esplicita autorizzazione.

TERRITORIO NEGATO - LO SPAZIO APERTO E I TESSUTI URBANI

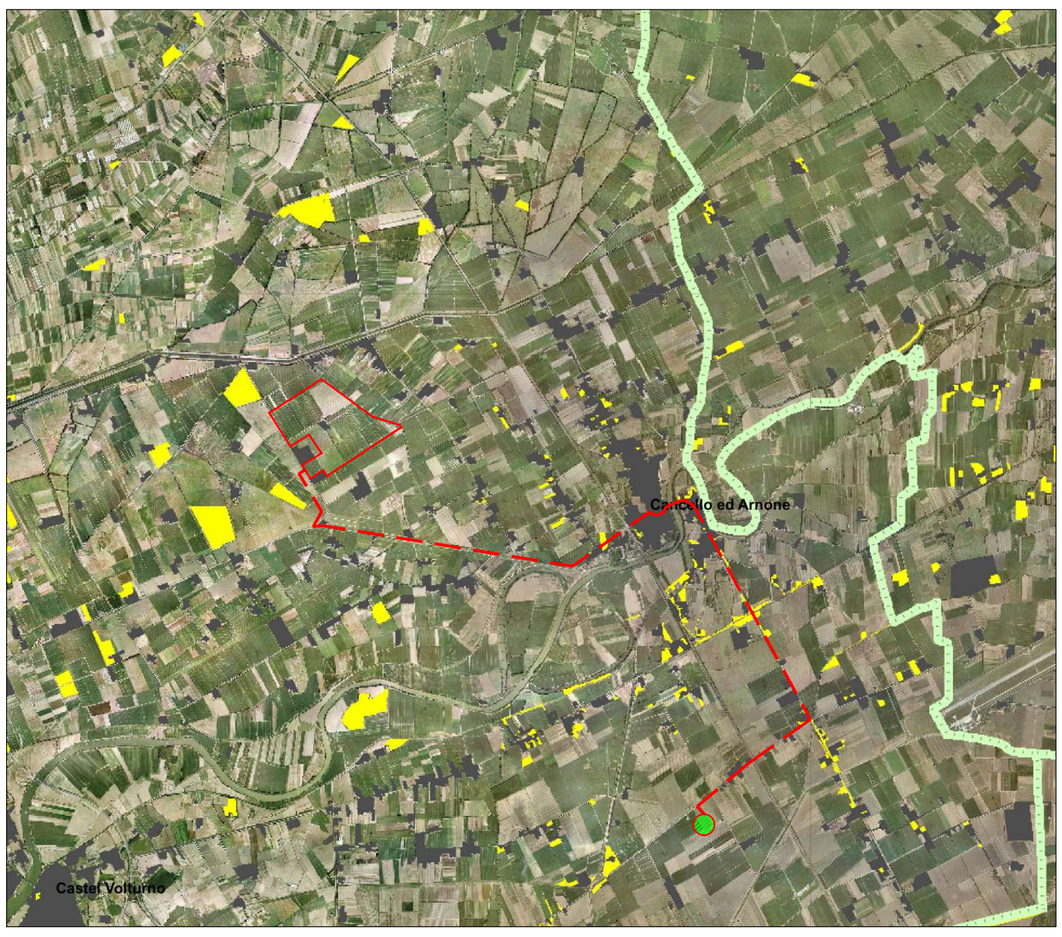

Provincia di Caserta
Piano territoriale di coordinamento provinciale

B6.1.2 Territorio negato
Lo spazio aperto e i tessuti urbani

Legenda

- Confine provinciale
- Confine comunale
- Confine ambiti insediativi
- Perimetro SIN-Siti di Interesse Nazionale da bonificare (Litorale domizio, flegreo e agroaversano)
- Territorio aperto
- Territorio urbanizzato
- Territorio negato

TERRITORIO NEGATO - ARTICOLAZIONE DELLE AREE

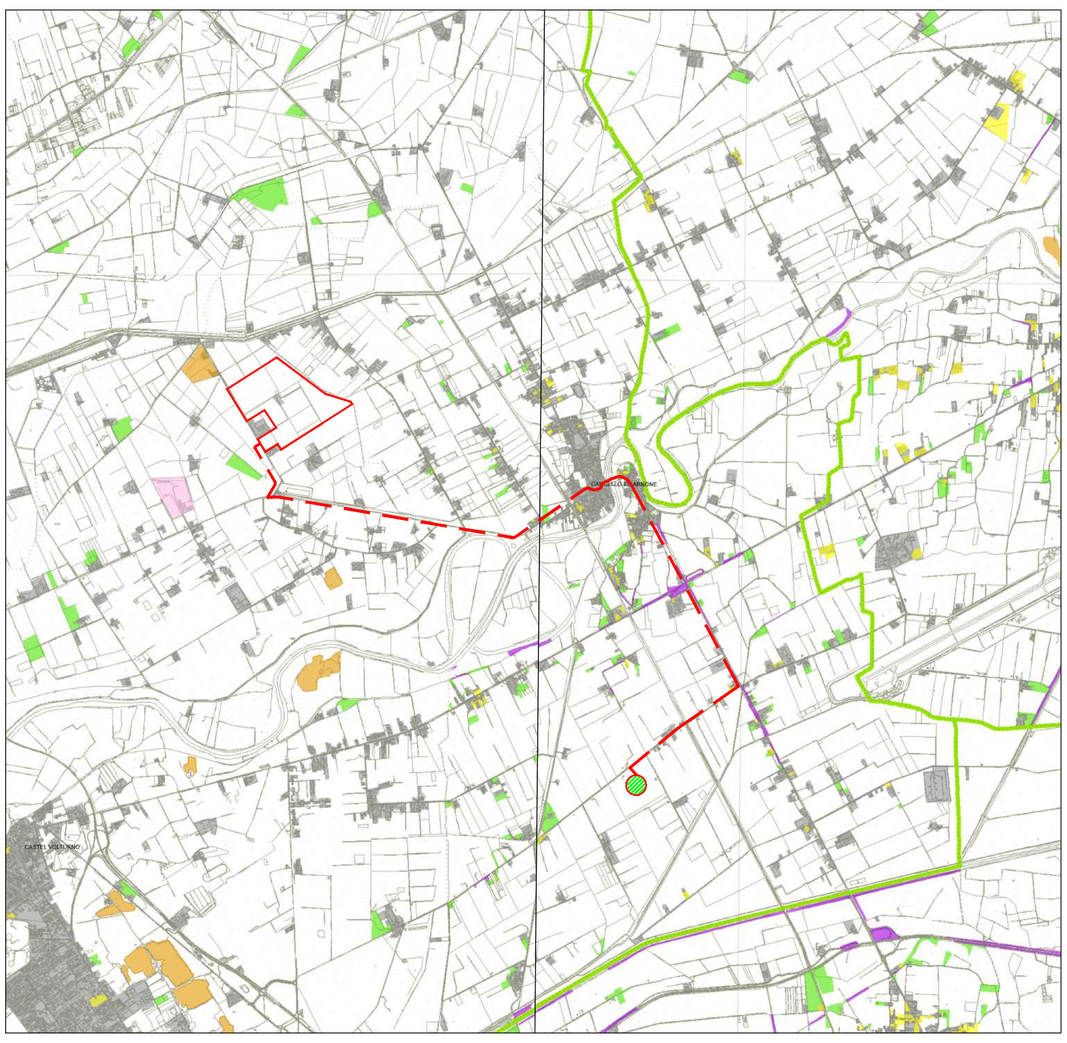

Provincia di Caserta
Piano territoriale di coordinamento provinciale

B6.2.7 Territorio negato
Articolazione delle aree

data: settembre 2009

Legenda

- Confine provinciale
- Confine comunale
- Confine ambiti insediativi
- Perimetro SIN-Siti di Interesse Nazionale da bonificare (Litorale domizio, flegreo e agroaversano)
- Territorio urbanizzato

Territorio negato

- Aree critiche urbane
- Aree critiche di pertinenza delle infrastrutture
- Aree critiche dello spazio aperto
- Cave
- Aree con accumulo rifiuti

TERRITORIO NEGATO - ABUSIVISMO, DISCIPLINA URBANISTICA E INSEDIAMENTI

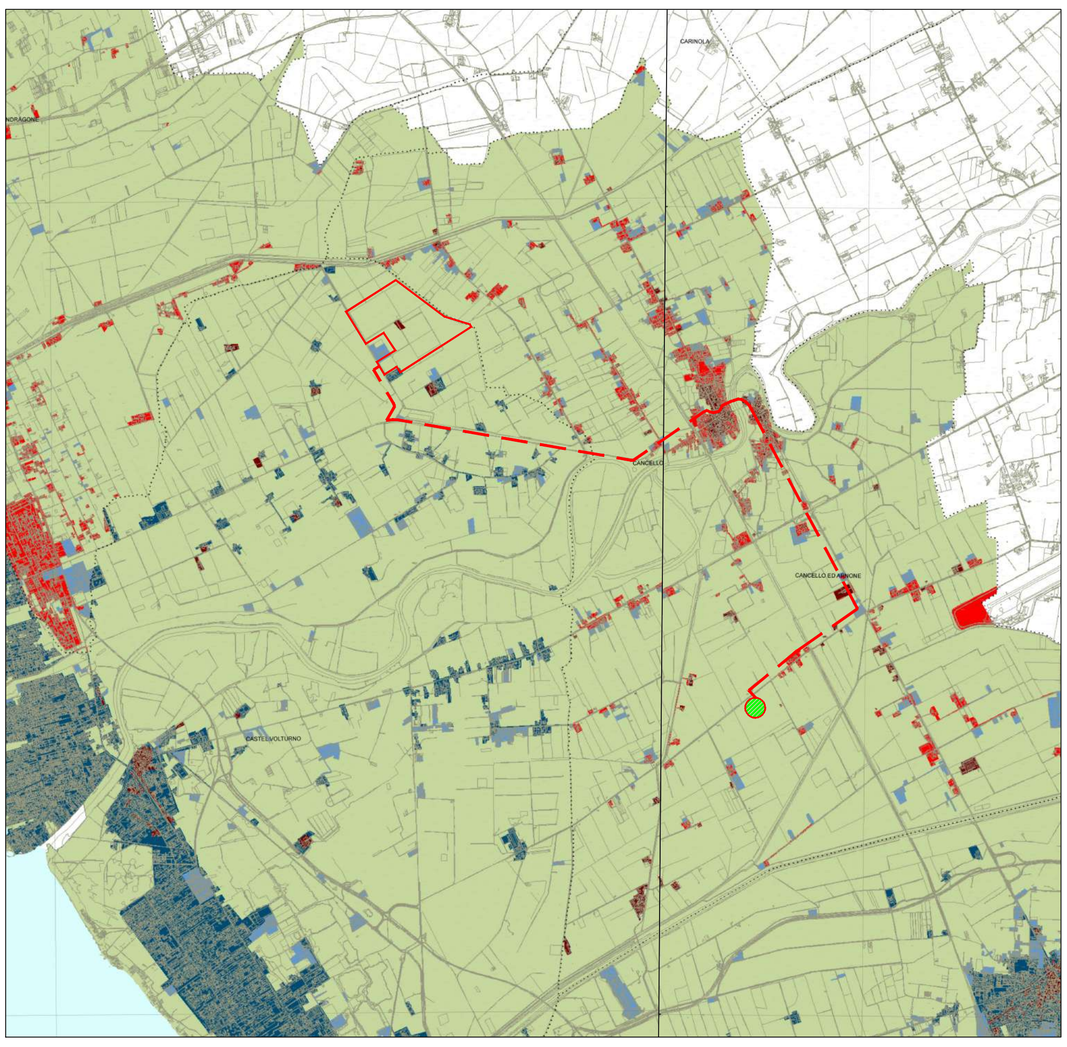

Provincia di Caserta
Piano territoriale di coordinamento provinciale

6.3.2 Territorio negato
Abusivismo. Disciplina urbanistica e insediamenti

data: settembre 2009

Legenda

- Confine provinciale
- Confine comunale

Disciplina urbanistica vigente

- Sistema urbano previsto dal piano regolatore generale comunale zone omogenee A,B,C,D,F
- Spazio agricolo e aperto
- Zona produttiva prevista dal piano Asi

Tipologie insediative

- Insediamenti presenti al 1951
- Insediamenti realizzati dal 1951 al 1984 previsti dagli strumenti urbanistici generali
- Insediamenti realizzati dal 1951 al 1984 non previsti dagli strumenti urbanistici generali
- Insediamenti realizzati dal 1984 al 2004 previsti dagli strumenti urbanistici generali
- Insediamenti realizzati dal 1984 al 2004 non previsti dagli strumenti urbanistici generali

Disciplina urbanistica e Insediamenti

Cod.Istat	Comune	Stato della pianificazione urbanistica	Sistema urbano previsto al 1951	insediamenti realizzati tra il 1951 al 1984 e compresi in zone strumento urbanistico	insediamenti realizzati tra il 1951 al 1984 e compresi in zone strumento urbanistico	insediamenti realizzati tra il 1984 al 2004 e compresi in zone strumento urbanistico	insediamenti realizzati tra il 1984 al 2004 e non compresi in zone strumento urbanistico	totale	Area urbanizzata 1984-2004 non compresa /TOTALE area urbanizzata (ha)
61088	Sessa Aurunca	Pdf approvato (1972)	85	658		(92*)	148	998	18.6%
61013	Cancello ed Arnone	Pdf approvato (1973)	31	170			113	314	34.2%
61092	Teverola	Pdf approvato (1976)	25	181		(92*)	45	343	13.1%
61097	Villa di Maddaloni	Pdf approvato (1974)	10	54			50	94	21.8%
61077	San Marcellino	Prg approvato (1981)	200	31		103	19	353	8.0%
61028	Cervino	Prg approvato (1982)	36	13		93	13	155	15.2%
61043	Grazzanise	Prg approvato (1983)	226	10		213	(432*)	881	3.8%
61054	Pignataro Maggiore	Prg approvato (1984)	295	10		107	21	433	4.2%
61013	Capodrise	Prg approvato (1985)	173	10		99	31	313	6.8%
61020	Cesa	Prg approvato (1987)	226	17		71	7	321	15.7%
61016	Carinaro	Prg approvato (1987)	203	14		118	(135*)	470	0.9%
61022	Caserta	Prg approvato (1987)	1874	462		724	(432*)	3492	9.1%
61004	Arienzo	Prg approvato (1988)	192	26		90	20	328	3.8%
61048	Maddaloni	Prg approvato (1988)	1714	84		443	(178*)	2419	4.1%
61090	Succivo	Prg approvato (1989)	149	18		67	16	250	9.1%
61094	Trentola Ducenta	Prg approvato (1989)		42		130			
61067	Sant'Angelo	Prg approvato (1990)	216	19		137	16	388	8.0%
61046	Lusciano	Prg approvato (1990)	295	27		132	14	468	9.3%
61101	Cellole	Prg approvato (1990)	424	13	399		(94*)	930	14.8%
61078	San Nicola la Strada	Prg approvato (1990)	869	93	206		(92*)	1260	5.4%
61049	Marcianise	Prg approvato (1990)	1003	128		181	(690*)	2002	9.4%
61053	Orta di Atella	Prg approvato (1991)	394	29		140	71	634	5.9%
61103	Casapesenna	Prg approvato (1991)	182	23		82	27	314	8.2%
61057	Frignano	Prg approvato (1991)	223	33	85		25	366	8.6%
61029	Casa	Prg approvato (1993)	150	15		46	21	232	3.9%
61085	Aversa	Prg approvato (1994)	1332			400		1732	13.4%
61083	Santa Maria a Vico	Prg approvato (2004)	47			171	92*	310	17.8%
61074	San Cipriano d'Aversa	Prg approvato (2004)	85			117		202	28.4%
61104	San Marco Evangelista	Prg approvato (2004)	35			95	(60*)	190	23.1%
61022	Macerata-gnano	Prg approvato (2005)	88	531				619	19.1%
61019	Casal di Principe	Prg approvato (2006)	111	152				263	35.5%
61075	San Felice a Cancello	Pue approvato (2006)	71			202	42*)	315	24.0%
61014	Castel Volturno	Pue in corso di approvazione	39			1557		1596	10.3%
61098	Villa di Briano	Pue in corso di approvazione	29			103		132	18.7%
61099	Villa Literna	Pue in corso di approvazione	27			157		184	20.4%

TERRITORIO NEGATO - ABUSIVISMO, DISCIPLINA URBANISTICA E INSEDIAMENTI

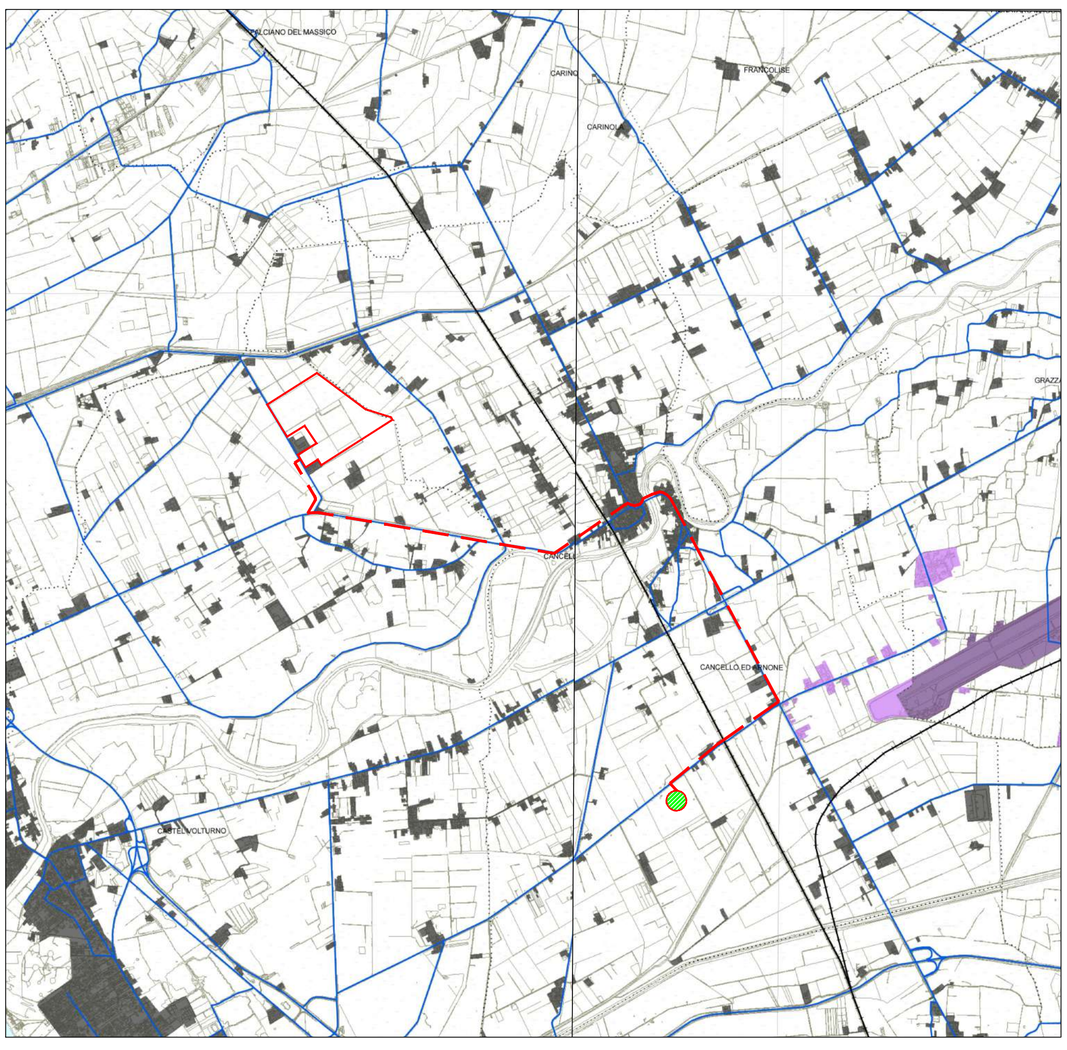

Provincia di Caserta
Piano territoriale di coordinamento provinciale

B6.4.2 Territorio negato
Sorgenti di rischio ambientale e di incidente rilevante

data: settembre 2009

Legenda

- Confine provinciale
- Confine comunale

Territorio insediato

- Tessuto urbano prevalentemente residenziale
- Tessuto urbano prevalentemente non residenziale
- Spazio per la mobilità

Sistema della mobilità

- Alta velocità/alta capacità
- Altre linee ferroviarie
- Stazione ferroviaria
- Autostrada
- Casello autostradale
- Viabilità principale

Sorgenti di rischio

- Impianto a rischio di incidente rilevante (art.6, D.lgs. 334/99)[1]
- Impianto a rischio di incidente rilevante (art.8, D.lgs. 334/99)[2]

	Nome	Comune	art. (D.lgs.334/99)
1	Zippo Gas	Vitulazio	6
2	Gaffoil	Curti	6
3	Sol spa	Marcianise	6
4	Igat-Industria gas tecnici	Pignataro Maggiore	6
5	Pirotecnica Teanese	Teano	6
6	Aversana Petroli	Casal di Principe	6
7	Aversana Petroli	Carinaro	8
8	Eco-bat	Marcianise	8
9	Sudgas spa	Cesa	6
10	Domidiana Gas srl	Grazzanise	6
11	Nuova Diana Gas srl	Mondragone	6
12	Air Liquid	Caserta	6

INQUADRAMENTO TERRITORIALE

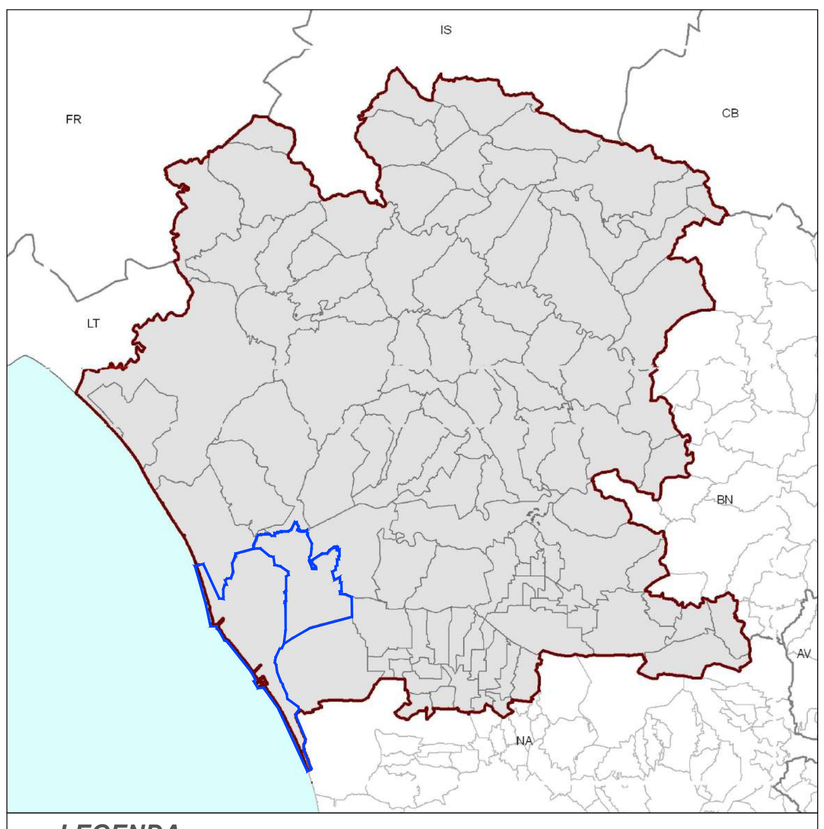

LEGENDA

- Comuni interessati
- Limiti comunali
- Limiti provinciali

LEGENDA DELL'IMPIANTO

DATI DI PROGETTO

- Area di intervento impianto di progetto
- Percorso cavidotto MT interrato di proggetto
- Stazione elettrica di trasformazione