

## METANODOTTO

### Rifacimento Metanodotto Derivazione per Sestri Levante DN 400 (16"), DP 75 bar e opere connesse

## RELAZIONE DI VERIFICA PREVENTIVA DELL'INTERESSE ARCHEOLOGICO


### FASE 2: SURVEY


### SCHEDE DI RICOGNIZIONE

---


| Data       | Commessa  | Elaborato         | Approvato          |
|------------|-----------|-------------------|--------------------|
| 07/06/2022 | 12-2022   | Der_Sestri_Survey | Massimo Pianigiani |
|            | EMISSIONE | 0                 |                    |


**Schede UR**
**Casarza Ligure**


|             |  |                     |                   |
|-------------|--|---------------------|-------------------|
| Area n.     | <b>URCSL001</b>  | Data                | 19/05/2022        |
| Visibilità  | 1  | Copertura del suolo | Detriti - Riporto |
| Descrizione | Area coperta da detriti e materiale inerte, in parte per preparazione di cantiere  | UT                  | -                 |
| Planimetrie | Tavola 11  |                     |                   |
| Foto        |  |                     |                   |


|             |  |                     |                |
|-------------|--|---------------------|----------------|
| Area n.     | <b>URCSL002</b>  | Data                | 19/05/2022     |
| Visibilità  | 2  | Copertura del suolo | Erba – incolto |
| Descrizione | Area lasciata ad incolto, con erba rada. La superficie è pianeggiante, leggermente digradante verso sud; a sud l'area è delimitata da un muro, probabilmente di età contemporanea. | UT                  | -              |
| Planimetrie | Tavola 11  |                     |                |
| Foto        |    |                     |                |

|             |  |                     |            |
|-------------|--|---------------------|------------|
| Area n.     | <b>URCSL003</b>  | Data                | 19/05/2022 |
| Visibilità  | 1  | Copertura del suolo | Erba alta  |
| Descrizione | Area parzialmente curata ad erba rada con passaggio di pista ciclabile. Presenza di erba alta e canneto a margine, nel punto dell'argine del torrente Petronio, il cui letto risulta inaccessibile. La superficie è pianeggiante, e sono visibili nella zona ad Est, in mezzo all'erba alta, blocchi di estrazione di grosse dimensioni. | UT                  | -          |
| Planimetrie | Tavola 11  |                     |            |
| Foto        |  |                     |            |

|             |   |                     |                           |
|-------------|---|---------------------|---------------------------|
| Area n.     | <b>URCSL004</b>   | Data                | 19/05/2022                |
| Visibilità  | 0   | Copertura del suolo | Canne fluviali e ciottoli |
| Descrizione | L'area del greto del torrente Petronio risulta totalmente inaccessibile a causa dell'erba alta e del canneto. | UT                  | -                         |
| Planimetrie | Tavola 11   |                     |                           |
| Foto        |                             |                     |                           |


|             |   |                     |            |
|-------------|---|---------------------|------------|
| Area n.     | <b>URCSL005</b>   | Data                | 19/05/2022 |
| Visibilità  | 1   | Copertura del suolo | Cemento    |
| Descrizione | Piazzale recintato e chiuso, con andamento pianeggiante tra i capannoni nell'area industriale. La superficie è adibita ad uso deposito. | UT                  | -          |
| Planimetrie | Tavole 10 e 11  |                     |            |
| Foto        |    |                     |            |


|             |   |                     |             |
|-------------|---|---------------------|-------------|
| Area n.     | <b>URCSL006</b>   | Data                | 19/05/2022  |
| Visibilità  | 0   | Copertura del suolo | Bosco fitto |
| Descrizione | Area di bosco fitto difficilmente percorribile al margine di un torrente.           | UT                  | UT_CSL001   |
| Planimetrie | Tavole 10 e 11  |                     |             |
| Foto        |  |                     |             |







|             |  |                     |            |
|-------------|--|---------------------|------------|
| Area n.     | <b>URCSL007</b>  | Data                | 19/05/2022 |
| Visibilità  | 3  | Copertura del suolo | Erba rada  |
| Descrizione | Area pianeggiante coltivata a fieno, a margine della strada provinciale 523, in prossimità dell'incrocio in Loc. Battilana-Casati. | UT                  | -          |
| Planimetrie | Tavola 10  |                     |            |
| Foto        |   |                     |            |

|             |   |                     |   |
|-------------|---|---------------------|---|
| Area n.     | <b>URCSL008</b>   | Data                | 19/05/2022                                  |
| Visibilità  | 1   | Copertura del suolo | Erba – incolto                              |
| Descrizione | Area pianeggiante inizialmente incolta con erba alta e scarti edilizi. La porzione successiva si apre ad uso coltivo. Il margine Sud dell'area è chiuso da un muro d'argine a doppio paramento. | UTCSL002            | -Muro d'argine in pietra a doppio paramento |
| Planimetrie | Tavola 10   |                     |   |
| Foto        |   |                     |   |
|             |   |                     |   |

|             |   |                     |                |
|-------------|---|---------------------|----------------|
| Area n.     | <b>URCSL009</b>                                   | Data                | 19/05/2022     |
| Visibilità  | 2   | Copertura del suolo | Erba - coltivo |
| Descrizione | Area coltiva delimitata pianeggiante ad uso orto. | UT                  | -              |
| Planimetrie | Tavola 10   |                     |                |
| Foto        |   |                     |                |


|             |  |                     |            |
|-------------|--|---------------------|------------|
| Area n.     | <b>URCSL010</b>  | Data                | 19/05/2022 |
| Visibilità  | 2  | Copertura del suolo | Erba alta  |
| Descrizione | Area ad uso frutteto, con erba alta. la superficie è pianeggiante delimitata a Sud da un muro a doppio paramento in pietra in continuità con quello già segnalato in UTCSL008. | UT                  | UT_ CSL002 |
| Planimetrie | Tavola 10  |                     |            |
| Foto        |   |                     |            |

|             |  |                     |            |
|-------------|--|---------------------|------------|
| Area n.     | <b>URCSL011</b>  | Data                | 19/05/2022 |
| Visibilità  | 1  | Copertura del suolo | Erba alta  |
| Descrizione | Area pianeggiante ad uso coltivo, con frutteto. La superficie risulta pianeggiante, con erba alta. | UT                  | -          |
| Planimetrie | Tavola 10  |                     |            |
| Foto        |                 |                     |            |


|             |  |                     |            |
|-------------|--|---------------------|------------|
| Area n.     | <b>URCSL012</b>  | Data                | 19/05/2022 |
| Visibilità  | 1  | Copertura del suolo | Erba alta  |
| Descrizione | Area che alterna tratti coltivati ad uso orto con tratti incolti. La superficie risulta pianeggiante, con erba alta.   | UT                  | UT_CSL003  |
| Planimetrie | Tavola 10  |                     |            |
| Foto        |       |                     |            |
|             |     |                     |            |
|             |   |                     |            |








**Castiglione Chiavarese**


|             |   |                     |            |
|-------------|---|---------------------|------------|
| Area n.     | <b>URCCV001</b>   | Data                | 19/05/2022 |
| Visibilità  | 1   | Copertura del suolo | Piazzale   |
| Descrizione | Area adibita a piazzale di deposito, in terra battuta con erba alta ai lati.<br>La superficie si presenta pianeggiante arginata a Sud da un muro a secco probabilmente moderno. | UT                  | UTCCV001   |
| Planimetrie | Tavola 10   |                     |            |
| Foto        |   |                     |            |


|             |  |                     |            |
|-------------|--|---------------------|------------|
| Area n.     | <b>URCCV002</b>  | Data                | 19/05/2022 |
| Visibilità  | 1  | Copertura del suolo | Piazzale   |
| Descrizione | Area adibita a piazzale di deposito, a Est di URCCV001, in terra battuta e ghiaia.<br>La superficie si presenta pianeggiante con bosco e vegetazione alta ai lati. | UT                  | -          |
| Planimetrie | Tavola 10  |                     |            |
| Foto        |   |                     |            |


|             |   |                     |                      |
|-------------|---|---------------------|----------------------|
| Area n.     | <b>URCCV003</b>   | Data                | 19/05/2022           |
| Visibilità  | 2   | Copertura del suolo | Uliveto - erba bassa |
| Descrizione | Area adibita a oliveto, realizzato su terrazzamenti. I muri dei terrazzamenti, presenti in tutto il fianco della collina, sono molto deteriorati. Data la presenza diffusa del tipo di struttura, non sono stati documentati come UT, ma si presentano come strutture di sicuro interesse. Non è possibile datarli, rientrando nelle strutture di edilizia tradizionale | UT                  | -                    |
| Planimetrie | Tavola 10   |                     |                      |
| Foto        |    |                     |                      |


|             |   |                     |            |
|-------------|---|---------------------|------------|
| Area n.     | <b>URCCV004</b>   | Data                | 19/05/2022 |
| Visibilità  | 2   | Copertura del suolo | Erba alta  |
| Descrizione | <p>Area adibita ad oliveta, con erba alta. La superficie risulta gradonata e molto irregolare con pendenza in direzione ovest. È presente un muro a secco di contenimento con scala in pietra obliqua sulla prossimità Ovest dell'area; risalendo il pendio, il percorso era di difficile accesso, oltre che ripido. Nella parte sommitale (accesso avvenuto da est) il tratto era percorribile. Le aree ricognite corrispondono alla traccia già esistente del metanodotto in funzione. Sono visibili i tagli e i ripristini nelle murature di terrazzamento</p> | UT                  | UTCCV002   |
| Planimetrie | Tavole 9 e 10   |                     |            |
| Foto        |    |                     |            |

|             |   |  |            |
|-------------|---|--|------------|
| Area n.     | <b>URCCV005</b>   | Data   | 19/05/2022 |
| Visibilità  | 1   | Copertura del suolo  | incolto    |
| Descrizione | L'area si trova in corrispondenza di un passaggio della strada sopra il fiume Rio Frascarrese, in prossimità di un salto di quota che genera una cascata. Sono presenti una serie di aree livellate, sistemate con terrazzamenti, probabilmente di età moderna o contemporanea. La zona a monte è in gran parte urbanizzata, con strade e costruzioni | UT   | -          |
| Planimetrie | Tavola 10   |  |            |
| Foto        |   |   |            |
|             |    |  |            |

|             |   |                     |                           |
|-------------|---|---------------------|---------------------------|
| Area n.     | <b>URCCV006</b>   | Data                | 19/05/2022                |
| Visibilità  | 2   | Copertura del suolo | Erba bassa; bosco ai lati |
| Descrizione | L'area corrisponde a una pista di accesso alle zone sommitali. Erba bassa, terreno compatto che però non permette una buona visibilità. Terreno in pendenza verso est | UT                  | -                         |
| Planimetrie | Tavola 9  |                     |                           |
| Foto        |   |                     |                           |

|             |  |                     |                |
|-------------|--|---------------------|----------------|
| Area n.     | <b>URCCV007</b>  | Data                | 19/05/2022     |
| Visibilità  | 2  | Copertura del suolo | Incolto, bosco |
| Descrizione | Area di crinale, con pendenza verso est. Sono stati indagati i pianori del Monte Tassea per verificare eventuali elementi di interesse antropico, senza riuscire a riscontrare alcuna evidenza | UT                  | -              |
| Planimetrie | Tavola 9   |                     |                |
| Foto        |   |                     |                |
|             |    |                     |                |

|             |   |                     |            |
|-------------|---|---------------------|------------|
| Area n.     | <b>URCCV008</b>   | Data                | 19/05/2022 |
| Visibilità  | 1   | Copertura del suolo | Bosco      |
| Descrizione | Terreno con forte pendenza verso nordest, coperto da bosco molto fitto. Non accessibile | UT                  | -          |
| Planimetrie | Tavola 9  |                     |            |
| Foto        |      |                     |            |


|             |   |                     |                                |
|-------------|---|---------------------|--------------------------------|
| Area n.     | <b>URCCV009</b>   | Data                | 19/05/2022                     |
| Visibilità  | 1   | Copertura del suolo | Bosco, molto fitto, erba fitta |
| Descrizione | Area che ricopre un percorso che permette di raggiungere un impianto di depurazione/deposito dell'acqua, in una radura, sul pianoro sommitale di una piccola collina. Bosco molto fitto ai lati e tutto intorno; terreno in pendenza verso est-nord-est, con erba molto fitta. Nella strada, terra battuta. | UT                  | -                              |
| Planimetrie | Tavola 9  |                     |                                |
| Foto        |    |                     |                                |





|             |   |                     |            |
|-------------|---|---------------------|------------|
| Area n.     | <b>URCCV010</b>   | Data                | 19/05/2022 |
| Visibilità  | 0   | Copertura del suolo | bosco      |
| Descrizione | Fianco della collina, molto ripido, con vegetazione fitta non accessibile | UT                  | -          |
| Planimetrie | Tavola 9  |                     |            |
| Foto        |   |                     |            |


|             |  |                     |                          |
|-------------|--|---------------------|--------------------------|
| Area n.     | <b>URCCV011</b>  | Data                | 19/05/2022               |
| Visibilità  | 1  | Copertura del suolo | Vegetazione fitta; bosco |
| Descrizione | Sentiero limitrofo alla strada corrispondente in parte alla linea SNAM esistente. Bosco fitto ai lati. | UT                  | -                        |
| Planimetrie | Tavola 9   |                     |                          |
| Foto        |  |                     |                          |





|         |                 |      |            |
|---------|-----------------|------|------------|
| Area n. | <b>URCCV012</b> | Data | 19/05/2022 |
|---------|-----------------|------|------------|


|             |  |                     |                          |
|-------------|--|---------------------|--------------------------|
| Visibilità  | 1  | Copertura del suolo | Bosco, vegetazione fitta |
| Descrizione | Zona di pendio, versante sud del Monte Bastia. L'UR comprende in parte il percorso del tracciato esistente, in corrispondenza di un tratto molto ripido, e in parte il fianco della collina, con bosco fitto e andamento molto ripido. Individuati alcuni allineamenti di pietre | UT                  | UTCCV003                 |
| Planimetrie | Tavole 8 e 9   |                     |                          |
| Foto        |    |                     |                          |

|             |   |                     |            |
|-------------|---|---------------------|------------|
| Area n.     | <b>URCCV013</b>   | Data                | 19/05/2022 |
| Visibilità  | 1   | Copertura del suolo | Asfalto    |
| Descrizione | Piazzale, a valle della SP; parcheggio  | UT                  | -          |
| Planimetrie | Tavola 9  |                     |            |
| Foto        |  |                     |            |

|             |   |                     |            |
|-------------|---|---------------------|------------|
| Area n.     | <b>URCCV014</b>   | Data                | 19/05/2022 |
| Visibilità  | 1   | Copertura del suolo | Asfalto    |
| Descrizione | Piazzale a monte della SP, attualmente impiegato come magazzino/deposito di materiali | UT                  | -          |
| Planimetrie | Tavola 9  |                     |            |
| Foto        |   |                     |            |

|             |  |                     |            |
|-------------|--|---------------------|------------|
| Area n.     | <b>URCCV015</b>  | Data                | 20/05/2022 |
| Visibilità  | 1  | Copertura del suolo | Bosco      |
| Descrizione | Area che interessa il fianco sud dell'altura che porta al Monte Bastia. Il terreno è in forte pendenza verso sud, molto irregolare; sono presenti alcuni sentieri. Presenti molti affioramenti di roccia | UT                  | -          |
| Planimetrie | Tavola 8   |                     |            |
| Foto        |   |                     |            |


|             |  |                     |   |
|-------------|--|---------------------|---|
| Area n.     | <b>URCCV016</b>  | Data                | 19/05/2022  |
| Visibilità  | 3  | Copertura del suolo | Erba bassa e rada – bosco largo   |
| Descrizione | Area di sommità, del Monte Fascette. L'area si presenta con un pianoro non molto regolare, con poca vegetazione abbastanza rada. Presenti affioramenti di roccia | UT                  | -   |
| Planimetrie | Tavola 8   |                     |   |
| Foto        |    |                     |   |
|             |   |                     |  |


|             |   |                     |                   |
|-------------|---|---------------------|-------------------|
| Area n.     | <b>URCCV017</b>   | Data                | 19/05/2022        |
| Visibilità  | 3   | Copertura del suolo | Erba bassa e rada |
| Descrizione | Area che comprende la sella che collega il Monte Fascette al Monte Bastia. Area con terreno molto regolare e pianeggiante. Occupa uno spazio già interessato dalla linea esistente. | UT                  | -                 |
| Planimetrie | Tavole 8 e 9  |                     |                   |
| Foto        |   |                     |                   |


|             |   |                     |            |
|-------------|---|---------------------|------------|
| Area n.     | <b>URCCV018</b>   | Data                | 19/05/2022 |
| Visibilità  | 2   | Copertura del suolo | Erba alta  |
| Descrizione | Area in corrispondenza della sommità del Monte Bastia. Pianoro abbastanza ampio, non molto regolare, con fianchi molto ripidi. Copertura del suolo con vegetazione fitta e alta. Non sono stati individuati elementi di interesse archeologico, nemmeno lungo i fianchi del monte | UT                  | -          |
| Planimetrie | Tavole 8 e 9  |                     |            |
| Foto        |    |                     |            |

**Comune di Maissana (SP)**


|             |  |                     |                           |
|-------------|--|---------------------|---------------------------|
| Area n.     | <b>URMAI001</b>  | Data                | 20/05/2022                |
| Visibilità  | 1  | Copertura del suolo | Seminativo<br>– erba alta |
| Descrizione | Area pianeggiante, in un pianoro in un'ansa del fiume.<br>Erba molto fitta         | UT                  | -                         |
| Planimetrie | Tavola 8   |                     |                           |
| Foto        |  |                     |                           |


|             |   |                     |            |
|-------------|---|---------------------|------------|
| Area n.     | <b>URMAI002</b>   | Data                | 20/05/2022 |
| Visibilità  | 1   | Copertura del suolo | Incolto    |
| Descrizione | Area pianeggiante, erba molto alta  | UT                  | -          |
| Planimetrie | Tavola 8  |                     |            |
| Foto        |  |                     |            |

|             |  |                     |             |
|-------------|--|---------------------|-------------|
| Area n.     | <b>URMAI003</b>  | Data                | 20/05/2022  |
| Visibilità  | 0  | Copertura del suolo | Bosco fitto |
| Descrizione | Area coperta da bosco molto fitto; terreno con forte pendenza, presente una gola torrentizia inaccessibile | UT                  | -           |
| Planimetrie | Tavola 7   |                     |             |
| Foto        |                           |                     |             |

|             |  |                     |            |
|-------------|--|---------------------|------------|
| Area n.     | <b>URMAI004</b>  | Data                | 20/05/2022 |
| Visibilità  | 3  | Copertura del suolo | Bosco      |
| Descrizione | Area di bosco, percorsa dal torrente che forma la Valle di Caprili. Il torrente crea dei pendii nella collina molto ripidi e scoscesi, irregolari; il terreno è abbastanza pulito, con poca vegetazione, sotto un bosco molto rado. Presente un ponte di età contemporanea | UT                  | -          |
| Planimetrie | Tavola 8   |                     |            |
| Foto        |    |                     |            |




|             |  |                     |            |
|-------------|--|---------------------|------------|
| Area n.     | <b>URMAI005</b>  | Data                | 20/05/2022 |
| Visibilità  | 1  | Copertura del suolo | Incolto    |
| Descrizione | Area di bosco, con erba alta (incolto). Terreno molto ripido e scosceso            | UT                  | -          |
| Planimetrie | Tavola 8   |                     |            |
| Foto        |  |                     |            |


|             |   |                     |            |
|-------------|---|---------------------|------------|
| Area n.     | <b>URMAI006</b>   | Data                | 20/05/2022 |
| Visibilità  | 1   | Copertura del suolo | Incolto    |
| Descrizione | Area pianeggiante, sul fianco nordest della collina. Una volta adibita ad orto, è ora un'area di incolto, con materiali abbandonati | UT                  | -          |
| Planimetrie | Tavola 8  |                     |            |
| Foto        |    |                     |            |


|             |   |                     |            |
|-------------|---|---------------------|------------|
| Area n.     | <b>URMAI007</b>   | Data                | 20/05/2022 |
| Visibilità  | 1   | Copertura del suolo | Bosco      |
| Descrizione | Area di bosco, con erba alta. Terreno molto ripido e scosceso | UT                  | -          |
| Planimetrie | Tavola 8  |                     |            |
| Foto        |   |                     |            |

|             |   |                     |            |
|-------------|---|---------------------|------------|
| Area n.     | <b>URMAI008</b>   | Data                | 21/05/2022 |
| Visibilità  | 3   | Copertura del suolo | Incolto    |
| Descrizione | Campo incolto, pianeggiante, vicino al letto del fiume. Sono presenti molti muretti a secco sia di delimitazione che di terrazzamento, riferibili molto probabilmente all'età contemporanea | UT                  | -          |
| Planimetrie | Tavola 6  |                     |            |
| Foto        |   |                     |            |


|             |   |                     |            |
|-------------|---|---------------------|------------|
| Area n.     | <b>URMAI009</b>   | Data                | 21/05/2022 |
| Visibilità  | 1   | Copertura del suolo | incolto    |
| Descrizione | Ampio campo pianeggiante, incolto   | UT                  | -          |
| Planimetrie | Tavola 6  |                     |            |
| Foto        |  |                     |            |




|             |   |                     |            |
|-------------|---|---------------------|------------|
| Area n.     | <b>URMAI010</b>   | Data                | 20/05/2022 |
| Visibilità  | 0   | Copertura del suolo | Detriti    |
| Descrizione | Area di argine, con spiazzo e area in cui sono in corso lavori di sistemazione dell'argine. La sponda opposta è interessata dalla presenza di un fitto bosco, in corrispondenza di un pendio molto ripido della collina | UT                  | -          |
| Planimetrie | Tavola 6  |                     |            |
| Foto        |   |                     |            |

|             |   |                     |            |
|-------------|---|---------------------|------------|
| Area n.     | <b>URMAI011</b>   | Data                | 21/05/2022 |
| Visibilità  | 1   | Copertura del suolo | incolto    |
| Descrizione | Ampio campo pianeggiante, nel quale è presente un muro localizzato circa al centro dell'areale, che corre parallelo alla strada con orientamento circa nordovest-sudest. Corrisponde alla divisione di proprietà leggibile in cartografia | UT                  | UTMAI001   |
| Planimetrie | Tavola 6  |                     |            |
| Foto        |   |                     |            |

|             |   |                     |            |
|-------------|---|---------------------|------------|
| Area n.     | <b>URMAI012</b>   | Data                | 21/05/2022 |
| Visibilità  | 2   | Copertura del suolo | Orto       |
| Descrizione | Campo parzialmente coltivato ad orto e in parte lasciato incolto. Terreno pianeggiante, con lieve pendenza verso est, sale verso la collina a ovest-nordovest. Presenti alcuni muri a secco ai margini, realizzati con elementi sbozzati e in alcuni casi lavorati. Presente un canale, di difficile collocazione storica, ancora in funzione, per la regimazione e irrigazione. Delimita l'UR a sudest | UT                  | -          |
| Planimetrie | Tavola 6  |                     |            |
| Foto        |   |                     |            |




|             |  |                     |            |
|-------------|--|---------------------|------------|
| Area n.     | <b>URMAI013</b>  | Data                | 21/05/2022 |
| Visibilità  | 1  | Copertura del suolo | Incolto    |
| Descrizione | Area con pendenza verso est; zona incolta  | UT                  | -          |
| Planimetrie | Tavola 6   |                     |            |
| Foto        |  |                     |            |

|             |  |  |            |
|-------------|--|--|------------|
| Area n.     | <b>URMAI014</b>  | Data   | 20/05/2022 |
| Visibilità  | 1  | Copertura del suolo  | Incolto    |
| Descrizione | Ampia area pianeggiante, con lieve pendenza verso est, incolta. È presente nella porzione ovest, al limite con URMAI012, una struttura in muratura, apparentemente molto larga, poiché sembrerebbe fare da sostegno ad una vecchia strada di accesso all'area. Potrebbe essere un argine | UT   | UTMAI002   |
| Planimetrie | Tavola 6   |  |            |
| Foto        |    |  |            |
|             |   |  |            |

|             |   |                     |            |
|-------------|---|---------------------|------------|
| Area n.     | <b>URMAI015</b>   | Data                | 21/05/2022 |
| Visibilità  | 1   | Copertura del suolo |            |
| Descrizione | Area nell'alveo del fiume. Presenza di materiale alluvionale, tipico del letto del fiume: ciottoli e ghiaia. Materiali ceramici e laterizi molto fluitati di chiara derivazione alluvionale | UT                  | ghiaia     |
| Planimetrie | Tavola 6  |                     |            |
| Foto        |   |                     |            |


### Comune di Varese Ligure


|             |   |                     |            |
|-------------|---|---------------------|------------|
| Area n.     | <b>URVAL001</b>   | Data                | 20/05/2022 |
| Visibilità  | 2   | Copertura del suolo | Erba rada  |
| Descrizione | Area a valle di Casa Bogliasco. La zona è caratterizzata da bosco nelle zone circostanti, terreno scosceso, percorso da un sentiero carrabile; sul fondo valle, in prossimità del letto del fiume è presente una radura pianeggiante, adibita a pascolo | UT                  | -          |
| Planimetrie | Tavola 7  |                     |            |
| Foto        |   |                     |            |


|             |  |                     |            |
|-------------|--|---------------------|------------|
| Area n.     | <b>URVAL002</b>  | Data                | 10/05/2022 |
| Visibilità  | 2  | Copertura del suolo | seminativo |
| Descrizione | Area pianeggiante, con erba abbastanza alta. In questa zona era stata segnalata un'anomalia da foto aerea. Si dovrebbe trattare di una serie di fossetti per lo scolo delle acque, realizzati nella parte più distante dal fiume, in una parte di terreno rialzata. Presente un muro di confine che doveva avere anche funzione di argine, realizzato in blocchi di pietra | UT                  | -          |
| Planimetrie | Tavola 7   |                     |            |
| Foto        |   |                     |            |




|             |  |                     |            |
|-------------|--|---------------------|------------|
| Area n.     | <b>URVAL003</b>  | Data                | 20/05/2022 |
| Visibilità  | 2  | Copertura del suolo | Erba rada  |
| Descrizione | Zona di fondo valle, in parte occupata dal letto di un torrente; zona boscosa, ma con erba abbastanza rada e visibilità scarsa. Affioramenti di roccia, in particolare nel letto del fiume | UT                  | -          |
| Planimetrie | Tavola 7   |                     |            |
| Foto        |    |                     |            |


|             |   |                     |            |
|-------------|---|---------------------|------------|
| Area n.     | <b>URVAL004</b>   | Data                | 20/05/2022 |
| Visibilità  | 1   | Copertura del suolo | Incolto    |
| Descrizione | Area pianeggiante, delimitata da boschi   | UT                  | -          |
| Planimetrie | Tavola 7  |                     |            |
| Foto        |  |                     |            |


|             |   |                     |            |
|-------------|---|---------------------|------------|
| Area n.     | <b>URVAL005</b>   | Data                | 20/05/2022 |
| Visibilità  | 2   | Copertura del suolo | Incolto    |
| Descrizione | Area pianeggiante, delimitata da boschi   | UT                  | -          |
| Planimetrie | Tavola 7  |                     |            |
| Foto        |  |                     |            |


|             |  |                     |                    |
|-------------|--|---------------------|--------------------|
| Area n.     | <b>URVAL006</b>  | Data                | 20/05/2022         |
| Visibilità  | 3  | Copertura del suolo | del frutteto       |
| Descrizione | Area localizzata a nordovest del corso del torrente. L'area è adibita, in gran parte, a frutteto e a vigna. Sono presenti numerose sistemazioni di argine del fiume, molte sicuramente di età contemporanea ma probabilmente ricalcano sistemazioni più antiche. I terreni sono abbastanza pianeggianti, con alcuni terrazzamenti nella porzione più a nord, dove si forma un pendio che sale alle colline, pianeggianti in prossimità del fiume | UT                  | UTVAL001, UTVAL002 |
| Planimetrie | Tavola 7   |                     |                    |
| Foto        |    |                     |                    |




|             |   |                     |            |
|-------------|---|---------------------|------------|
| Area n.     | <b>URVAL007</b>   | Data                | 20/05/2022 |
| Visibilità  | 1   | Copertura del suolo | Incolto    |
| Descrizione | Area pianeggiante, con leggera pendenza verso sudovest, delimitata dalla strada e dal fiume | UT                  | -          |
| Planimetrie | Tavola 7  |                     |            |
| Foto        |           |                     |            |

|             |   |                     |            |
|-------------|---|---------------------|------------|
| Area n.     | <b>URVAL008</b>   | Data                | 20/05/2022 |
| Visibilità  | 1   | Copertura del suolo | Incolto    |
| Descrizione | Area pianeggiante, presenti alcuni muretti a secco che delimitano l'area          | UT                  | -          |
| Planimetrie | Tavola 7  |                     |            |
| Foto        |  |                     |            |


|             |   |                     |            |
|-------------|---|---------------------|------------|
| Area n.     | <b>URVAL009</b>   | Data                | 20/05/2022 |
| Visibilità  | 0   | Copertura del suolo | Incolto    |
| Descrizione | Area non accessibile, con vegetazione fitta   | UT                  | -          |
| Planimetrie | Tavola 7  |                     |            |
| Foto        |  |                     |            |


|             |   |                     |            |
|-------------|---|---------------------|------------|
| Area n.     | <b>URVAL010</b>   | Data                | 20/05/2022 |
| Visibilità  | 1   | Copertura del suolo | Incolto    |
| Descrizione | Area pianeggiante, a ridosso del fiume. È presente una porzione con un evidente rialzo, probabilmente dovuto ad azione antropica, delimitato da un muretto a secco visibile solo a tratti | UT                  | -          |
| Planimetrie | Tavola 7  |                     |            |
| Foto        |   |                     |            |


|             |   |                     |                |
|-------------|---|---------------------|----------------|
| Area n.     | <b>URVAL011</b>   | Data                | 20/05/2022     |
| Visibilità  | 0   | Copertura del suolo | Bosco, asfalto |
| Descrizione | L'area è pertinente a un tratto di bosco, in parte recintato. Il tracciato passa a fianco della strada: il bosco fitto non ha permesso l'accesso all'area retrostante | UT                  | -              |
| Planimetrie | Tavola 6  |                     |                |
| Foto        |   |                     |                |




|             |  |                     |   |
|-------------|--|---------------------|---|
| Area n.     | <b>URVAL012</b>  | Data                | 20/05/2022                                |
| Visibilità  | 2  | Copertura del suolo | Vegetazione a bordo strada bassa; incolto |
| Descrizione | Area a bordo strada, incolta. Andamento del terreno molto vario, con pendenze che cambiano frequentemente. Presenti alcuni muri a secco di delimitazione | UT                  | -   |
| Planimetrie | Tavola 6   |                     |   |
| Foto        |  |                     |   |
|             |  |                     |   |


|             |  |                     |            |
|-------------|--|---------------------|------------|
| Area n.     | <b>URVAL013</b>  | Data                | 20/05/2022 |
| Visibilità  | 0  | Copertura del suolo | Bosco      |
| Descrizione | Area recintata non accessibile   | UT                  | -          |
| Planimetrie | Tavola 6   |                     |            |
| Foto        |  |                     |            |





|             |  |                     |            |
|-------------|--|---------------------|------------|
| Area n.     | <b>URVAL014</b>  | Data                | 20/05/2022 |
| Visibilità  | 1  | Copertura del suolo | incolto    |
| Descrizione | Zona pianeggiante, coperta da vegetazione abbastanza alta                          | UT                  | -          |
| Planimetrie | Tavola 6   |                     |            |
| Foto        |  |                     |            |

|             |   |                     |            |
|-------------|---|---------------------|------------|
| Area n.     | <b>URVAL015</b>   | Data                | 20/05/2022 |
| Visibilità  | 2   | Copertura del suolo | Pascolo    |
| Descrizione | Zona di collina, con pendenza generale verso sud; l'area è interessata dalla presenza di alcuni casolari e di strade. Ampi terreni adibiti a pascolo. Riconoscibile la traccia dello scavo della linea in esercizio | UT                  | -          |
| Planimetrie | Tavola 6  |                     |            |
| Foto        |   |                     |            |


|             |  |                     |                |
|-------------|--|---------------------|----------------|
| Area n.     | <b>URVAL016</b>  | Data                | 20/05/2022     |
| Visibilità  | 1  | Copertura del suolo | Bosco, incolto |
| Descrizione | Area di crinale, coperta da bosco molto fitto. Anche in corrispondenza della traccia della linea in esercizio la vegetazione è molto fitta | UT                  | -              |
| Planimetrie | Tavole 5 e 6   |                     |                |
| Foto        |    |                     |                |







|             |  |  |            |
|-------------|--|--|------------|
| Area n.     | <b>URVAL017</b>  | Data   | 20/05/2022 |
| Visibilità  | 2  | Copertura del suolo  | Pascolo    |
| Descrizione | Area di sommità, in loc. Groppo Marzo. La UR comprende tutto il pianoro, caratterizzato da un andamento irregolare, con affioramenti di roccia (in alcuni casi possono apparire come elementi modificati da azione antropica. L'area potrebbe essere stata interessata da un insediamento antico date le caratteristiche favorevoli, ma non ci sono tracce certe | UT   | -          |
| Planimetrie | Tavola 5   |  |            |
| Foto        |   |  |            |
|             |   |  |            |




|             |  |                     |            |
|-------------|--|---------------------|------------|
| Area n.     | <b>URVAL018</b>  | Data                | 20/05/2022 |
| Visibilità  | 2  | Copertura del suolo | Pascolo    |
| Descrizione | Piccolo pianoro, sul fianco della collina che digrada verso ovest. Sono presenti molti affioramenti di roccia che potrebbero aver favorito sistemazioni per l'insediamento o per la difesa | UT                  | -          |
| Planimetrie | Tavola 5   |                     |            |
| Foto        |   |                     |            |


|             |  |                     |            |
|-------------|--|---------------------|------------|
| Area n.     | <b>URVAL019</b>  | Data                | 20/05/2022 |
| Visibilità  | 2  | Copertura del suolo | incolto    |
| Descrizione | Lungo tratto, fianco della strada. L'area è un tratto di crinale, per poi scendere verso nord. La zona è caratterizzata da numerosi affioramenti di roccia. Erba rada. | UT                  | -          |
| Planimetrie | Tavola 5   |                     |            |
| Foto        |    |                     |            |

|             |   |                     |            |
|-------------|---|---------------------|------------|
| Area n.     | <b>URVAL020</b>   | Data                | 20/05/2022 |
| Visibilità  | 2   | Copertura del suolo | incolto    |
| Descrizione | Pianoro, di limitate dimensioni, a ovest della strada. Si tratta di un piccolo pianoro che domina la vallata. Alcuni affioramenti di roccia | UT                  | -          |
| Planimetrie | Tavola 5  |                     |            |
| Foto        |   |                     |            |

|             |   |                     |            |
|-------------|---|---------------------|------------|
| Area n.     | <b>URVAL021</b>   | Data                | 20/05/2022 |
| Visibilità  | 1   | Copertura del suolo | ghiaia     |
| Descrizione | Ampio spazio sistemato con ghiaia, bosco ai lati                                  | UT                  | -          |
| Planimetrie | Tavola 5  |                     |            |
| Foto        |  |                     |            |

|             |  |                     |            |
|-------------|--|---------------------|------------|
| Area n.     | <b>URVAL022</b>  | Data                | 20/05/2022 |
| Visibilità  | 3  | Copertura del suolo | Erba bassa |
| Descrizione | UR che ripercorre la pista esistente, in corrispondenza della linea in esercizio. Pendenza verso sud, la UR sala alla collina di Tanano (Castello di Tanano)             | UT                  | -          |
| Planimetrie | Tavola 5   |                     |            |
| Foto        |   |                     |            |
|             |   |                     |            |


|             |  |                     |            |
|-------------|--|---------------------|------------|
| Area n.     | <b>URVAL023</b>  | Data                | 21/05/2022 |
| Visibilità  | 2  | Copertura del suolo | Erba bassa |
| Descrizione | UR corrispondente alla traccia di cantiere per accedere alle aree di valle. Sentiero molto ripido, con forte pendenza verso ovest. Erba rada. Il sentiero corrisponde alla linea in esercizio. - | UT                  | -          |
| Planimetrie | Tavola 6   |                     |            |
| Foto        |    |                     |            |

|             |  |                     |                       |
|-------------|--|---------------------|-----------------------|
| Area n.     | <b>URVAL024</b>  | Data                | 21/05/2022            |
| Visibilità  | 2  | Copertura del suolo | seminativo            |
| Descrizione | UR corrispondente alla traccia di cantiere per accedere alle aree di valle. Sentiero molto ripido, con forte pendenza verso ovest. Erba rada. Il sentiero corrisponde alla linea in esercizio. Individuato un argine strutturato sul margine dell'UR e un rudere | UT                  | UTVAL003,<br>URVAL004 |
| Planimetrie | Tavola 6   |                     |                       |
| Foto        |    |                     |                       |



|             |  |                     |            |
|-------------|--|---------------------|------------|
| Area n.     | <b>URVAL025</b>  | Data                | 21/05/2022 |
| Visibilità  | 2  | Copertura del suolo | Incolto    |
| Descrizione | Area pianeggiante, piccolo appezzamento a margine dell'abitato, lieve pendenza verso est | UT                  | -          |
| Planimetrie | Tavole 6 e 7   |                     |            |
| Foto        |  |                     |            |

|             |  |                     |               |
|-------------|--|---------------------|---------------|
| Area n.     | <b>URVAL026</b>  | Data                | 21/05/2022    |
| Visibilità  | 5  | Copertura del suolo | Orto, fresato |
| Descrizione | Ampia area pianeggiante, terreno fresato, coltivato ad ortaggi | UT                  | -             |
| Planimetrie | Tavole 6 e 7   |                     |               |
| Foto        |  |                     |               |

|             |  |                     |            |
|-------------|--|---------------------|------------|
| Area n.     | <b>URVAL027</b>  | Data                | 21/05/2022 |
| Visibilità  | 1  | Copertura del suolo | Grano      |
| Descrizione | Ampia area pianeggiante, campo coltivato a grano, in avanzato stato di maturazione | UT                  | -          |
| Planimetrie | Tavole 6 e 7   |                     |            |
| Foto        |   |                     |            |

|             |  |                     |               |
|-------------|--|---------------------|---------------|
| Area n.     | <b>URVAL028</b>  | Data                | 21/05/2022    |
| Visibilità  | 5  | Copertura del suolo | Orto, fresato |
| Descrizione | Ampia area pianeggiante, terreno fresato, coltivato ad ortaggi. Presenza di sporadici materiali ceramici. Nell'area antistante sono presenti sistemazioni di impianto attualmente in esercizio | UT                  | UT_VAL005     |
| Planimetrie | Tavole 6 e 7   |                     |               |
| Foto        |    |                     |               |


|             |   |                     |            |
|-------------|---|---------------------|------------|
| Area n.     | <b>URVAL029</b>   | Data                | 21/05/2022 |
| Visibilità  | 2   | Copertura del suolo | Incolto    |
| Descrizione | L'UR è ubicata in terreni montuosi in pendenza. L'area è parzialmente boschiva I suoli sono coperti da vegetazione spontanea non totalmente coprente. | UT                  | -          |
| Planimetrie | Tavola 5  |                     |            |
| Foto        |   |                     |            |


|             |  |                     |            |
|-------------|--|---------------------|------------|
| Area n.     | <b>URVAL030</b>  | Data                | 21/05/2022 |
| Visibilità  | 0  | Copertura del suolo | Bosco      |
| Descrizione | L'UR è ubicata sul limite della strada in un terreno in forte pendenza. La vegetazione boschiva è totalmente coprente. A causa dello stadio avanzato di crescita delle colture non si effettua una ricognizione sistematica del terreno. | UT                  | -          |
| Planimetrie | Tavola 5   |                     |            |
| Foto        |  |                     |            |





|             |  |                     |                |
|-------------|--|---------------------|----------------|
| Area n.     | <b>URVAL031</b>  | Data                | 21/05/2022     |
| Visibilità  | 1  | Copertura del suolo | Frutteto, orto |
| Descrizione | L'UR è ubicata in terreni in lieve pendenza coltivati a frutteto e orto. La visibilità è nulla a causa dell'inaccessibilità dell'area che risulta recintata su tutti i lati. | UT                  | -              |
| Planimetrie | Tavola 5   |                     |                |
| Foto        |  |                     |                |


|             |   |                     |                 |
|-------------|---|---------------------|-----------------|
| Area n.     | <b>URVAL032</b>   | Data                | 21/05/2022      |
| Visibilità  | 1   | Copertura del suolo | Incolto / Bosco |
| Descrizione | L'UR è situata in terreni montuosi in forte pendenza. L'area, destinata a bosco presenta un fitto sottobosco che non permette la leggibilità dei suoli. | UT                  | -               |
| Planimetrie | Tavola 5  |                     |                 |
| Foto        |   |                     |                 |


|             |  |                     |            |
|-------------|--|---------------------|------------|
| Area n.     | <b>URVAL033</b>  | Data                | 21/05/2022 |
| Visibilità  | 1  | Copertura del suolo | Incolto    |
| Descrizione | L'UR è ubicata in terreni montuosi. La vegetazione è totalmente coprente e la fitta e avanzata crescita non permette una ricognizione sistematica dell'UR. | UT                  | -          |
| Planimetrie | Tavole 4 e 5   |                     |            |
| Foto        |    |                     |            |


|             |   |                     |                   |
|-------------|---|---------------------|-------------------|
| Area n.     | <b>URVAL034</b>   | Data                | 21/05/2022        |
| Visibilità  | 3   | Copertura del suolo | Incolto / Pascolo |
| Descrizione | L'UR è ubicata su terreni montuosi fortemente in pendenza, vocati a pascolo. La vegetazione spontanea non è totalmente coprente e, in numerose aree, la roccia affiorante rimane esposta. | UT                  | -                 |
| Planimetrie | Tavole 4 e 5  |                     |                   |
| Foto        |   |                     |                   |

|             |  |                     |                 |
|-------------|--|---------------------|-----------------|
| Area n.     | <b>URVAL035</b>  | Data                | 21/05/2022      |
| Visibilità  | 1  | Copertura del suolo | Incolto / Bosco |
| Descrizione | L'UR è ubicata in terreni montuosi destinati a bosco. L'area boschiva risulta essere accessibile ma presenta un fitto sottobosco che non permette la corretta lettura dei suoli. | UT                  |                 |
| Planimetrie | Tavola 4   |                     |                 |
| Foto        |    |                     |                 |


|             |  |                     |                   |
|-------------|--|---------------------|-------------------|
| Area n.     | <b>URVAL036</b>  | Data                | 21/05/2022        |
| Visibilità  | 2  | Copertura del suolo | Incolto / Pascolo |
| Descrizione | L'UR è ubicata terreni montuosi fortemente in pendenza, vocati a pascolo. La vegetazione spontanea in alcune aree è totalmente coprente, abbassando il grado di visibilità già ridotto dalla fitta crescita. | UT                  | -                 |
| Planimetrie | Tavola 4   |                     |                   |
| Foto        |    |                     |                   |


|             |   |                     |                   |
|-------------|---|---------------------|-------------------|
| Area n.     | <b>URVAL037</b>   | Data                | 21/05/2022        |
| Visibilità  | 3   | Copertura del suolo | Incolto / Pascolo |
| Descrizione | L'UR è ubicata su terreni montuosi fortemente in pendenza, vocati a pascolo. La vegetazione spontanea non è totalmente coprente e in numerose aree, soprattutto su quelle di crinale, la roccia rimane esposta. | UT                  | -                 |
| Foto        |    |                     |                   |


|             |  |                     |                   |
|-------------|--|---------------------|-------------------|
| Area n.     | <b>URVAL038</b>  | Data                | 21/05/2022        |
| Visibilità  | 2  | Copertura del suolo | Incolto / Pascolo |
| Descrizione | L'UR è situata in un declivio montuoso fortemente digradante. L'area, vocata a pascolo, presenta una vegetazione spontanea dalla crescita disomogenea, in alcuni tratti infatti il terreno geologico e la roccia restano esposti. Si segnala la presenza di una II tratto di strada previsto che sale il fianco della collina verso sud, rientra in gran parte nella traccia del metanodotto esistente | UT                  | UT_VAL006         |
| Planimetrie | Tavola 4   |                     |                   |
| Foto        |   |                     |                   |

|             |   |                     |            |
|-------------|---|---------------------|------------|
| Area n.     | <b>URVAL039</b>   | Data                | 20/05/2022 |
| Visibilità  | 1   | Copertura del suolo | Incolto    |
| Descrizione | L'UR è ubicata in un declivio montuoso. I campi sono coperti da vegetazione spontanea che a causa dell'avanzato stadio di crescita non permette una ricognizione sistematica del terreno. | UT                  | -          |
| Planimetrie | Tavola 4  |                     |            |
| Foto        |    |                     |            |

**Comune di Albareto**

|             |  |                     |            |
|-------------|--|---------------------|------------|
| Area n.     | <b>URALB001</b>  | Data                | 20/05/2022 |
| Visibilità  | 1  | Copertura del suolo | Seminativo |
| Descrizione | L'UR è ubicata in pianura. I campi sono coltivati a cereali, la vegetazione è totalmente coprente; a causa dello stadio avanzato di crescita delle colture non si effettua una ricognizione sistematica del terreno. | UT                  | -          |
| Planimetrie | Tavola 1   |                     |            |
| Foto        |   |                     |            |


|             |  |                     |            |
|-------------|--|---------------------|------------|
| Area n.     | <b>URALB002</b>  | Data                | 20/05/2022 |
| Visibilità  | 1  | Copertura del suolo | Seminativo |
| Descrizione | L'UR è ubicata in pianura. I campi sono coltivati a cereali, la vegetazione è totalmente coprente; a causa dello stadio avanzato di crescita delle colture non si effettua una ricognizione sistematica del terreno. | UT                  | -          |
| Planimetrie | Tavola 1   |                     |            |
| Foto        |   |                     |            |


|             |   |                     |               |
|-------------|---|---------------------|---------------|
| Area n.     | <b>URALB003</b>   | Data                | 20/05/2022    |
| Visibilità  | 1   | Copertura del suolo | Area boschiva |
| Descrizione | L'UR è ubicata in pianura, sulla destra del Torrente Gotra. I terreni sono boschivi, con vegetazione spontanea ad uno stadio avanzato di crescita, non percorribili e non perimetrabili; il settore SO dell'UR è costituito da terreni a pascolo delimitati da recinzione, inaccessibili. | UT                  | -             |
| Planimetrie | Tavola 1  |                     |               |
| Foto        |   |                     |               |








|             |   |                     |            |
|-------------|---|---------------------|------------|
| Area n.     | <b>URALB004</b>   | Data                | 20/05/2022 |
| Visibilità  | 1   | Copertura del suolo | Edificato  |
| Descrizione | L'UR è ubicata in pianura, sulla destra del Torrente Gotra. I terreni sono edificati. | UT                  | -          |
| Planimetrie | Tavola 1  |                     |            |
| Foto        |    |                     |            |


|             |   |                     |            |
|-------------|---|---------------------|------------|
| Area n.     | <b>URALB005</b>   | Data                | 20/05/2022 |
| Visibilità  | 1   | Copertura del suolo | Incolto    |
| Descrizione | L'UR è ubicata in pianura, sulla destra del Torrente Gotra. I terreni si trovano nell'area industriale di Albareto, tra alcuni capannoni edificati, in un terreno che si presenta non edificato, incolto, con vegetazione spontanea ad uno stadio avanzato di crescita, che in alcuni punti presenta accumulo di detriti in superficie. | UT                  | -          |
| Planimetrie | Tavola 1  |                     |            |
| Foto        |    |                     |            |


|             |  |                     |                   |
|-------------|--|---------------------|-------------------|
| Area n.     | <b>URALB006</b>  | Data                | 20/05/2022        |
| Visibilità  | 2  | Copertura del suolo | Incolto / Pascolo |
| Descrizione | L'UR è ubicata in pianura, sulla destra del Torrente Gotra. I terreni presentano una vegetazione spontanea ad uno stadio iniziale di crescita, molto rada, con visibilità bassa. | UT                  | ALB UT_01         |
| Planimetrie | Tavola 1   |                     |                   |
| Foto        |    |                     |                   |


|             |  |                     |            |
|-------------|--|---------------------|------------|
| Area n.     | <b>URALB007</b>  | Data                | 20/05/2022 |
| Visibilità  | 1  | Copertura del suolo | Seminativo |
| Descrizione | L'UR è ubicata in pianura. I campi sono coltivati a cereali, la vegetazione è totalmente coprente; a causa dello stadio avanzato di crescita delle colture non si effettua una ricognizione sistematica del terreno. | UT                  | -          |
| Planimetrie | Tavola 1   |                     |            |
| Foto        |    |                     |            |


|             |  |                     |                          |
|-------------|--|---------------------|--------------------------|
| Area n.     | <b>URALB008</b>  | Data                | 20/05/2022               |
| Visibilità  | 0  | Copertura del suolo | Seminativo inaccessibile |
| Descrizione | L'UR è ubicata in pianura. I campi sono coltivati a cereali, la vegetazione è totalmente coprente; il terreno si trova all'interno di un'area delimitata da recinzione su tutti i lati, non accessibile. | UT                  | -                        |
| Planimetrie | Tavola 1   |                     |                          |
| Foto        |    |                     |                          |


|             |   |                     |                        |
|-------------|---|---------------------|------------------------|
| Area n.     | <b>URALB009</b>   | Data                | 20/05/2022             |
| Visibilità  | 0   | Copertura del suolo | Frutteto inaccessibile |
| Descrizione | L'UR è ubicata in pianura. I campi sono coltivati a frutteto, la vegetazione è totalmente coprente; il terreno si trova all'interno di un'area delimitata da recinzione su tutti i lati, non accessibile. | UT                  | -                      |
| Planimetrie | Tavola 1  |                     |                        |
| Foto        |   |                     |                        |


|             |  |                     |               |
|-------------|--|---------------------|---------------|
| Area n.     | <b>URALB010</b>  | Data                | 20/05/2022    |
| Visibilità  | 0  | Copertura del suolo | Area boschiva |
| Descrizione | L'UR è ubicata in pianura, sulla destra del Torrente Gotro. L'area è boschiva, occupata da vegetazione spontanea ad uno stadio avanzato di crescita, non percorribile e non perimetrabile. | UT                  | -             |
| Planimetrie | Tavola 1   |                     |               |
| Foto        |    |                     |               |


|             |  |                     |            |
|-------------|--|---------------------|------------|
| Area n.     | <b>URALB011</b>  | Data                | 20/05/2022 |
| Visibilità  | 1  | Copertura del suolo | Seminativo |
| Descrizione | L'UR è ubicata in pianura. I campi sono coltivati a cereali, la vegetazione è totalmente coprente; a causa dello stadio avanzato di crescita delle colture non si effettua una ricognizione sistematica del terreno. | UT                  | -          |
| Planimetrie | Tavola 1   |                     |            |
| Foto        |    |                     |            |

|             |   |                     |               |
|-------------|---|---------------------|---------------|
| Area n.     | <b>URALB012</b>   | Data                | 20/05/2022    |
| Visibilità  | 1   | Copertura del suolo | Area boschiva |
| Descrizione | L'UR è ubicata in pianura, sulla destra del Torrente Gotro. L'area è boschiva, occupata da vegetazione spontanea ad uno stadio avanzato di crescita, non percorribile e non perimetrabile e dal letto del Torrente Gotro. | UT                  | -             |
| Planimetrie | Tavole 1 e 2  |                     |               |
| Foto        |   |                     |               |


|             |  |                     |            |
|-------------|--|---------------------|------------|
| Area n.     | <b>URALB13</b>   | Data                | 20/05/2022 |
| Visibilità  | 2  | Copertura del suolo | Seminativo |
| Descrizione | L'UR è ubicata in pianura, sulla sinistra del Torrente Gotro. I campi sono coltivati a cereali, la vegetazione è parzialmente coprente; a causa dello stadio avanzato di crescita delle colture. | UT                  | -          |
| Planimetrie | Tavola 1   |                     |            |
| Foto        |    |                     |            |


|             |   |                     |                       |
|-------------|---|---------------------|-----------------------|
| Area n.     | <b>URALB014</b>   | Data                | 20/05/2022            |
| Visibilità  | 0   | Copertura del suolo | Pascolo inaccessibile |
| Descrizione | L'UR è ubicata in pianura, sulla sinistra del Torrente Gotro. I terreni sono adibiti a pascolo e sono recintati ed inaccessibili. | UT                  | -                     |
| Planimetrie | Tavole 1 e 2  |                     |                       |
| Foto        |    |                     |                       |


|             |   |                     |            |
|-------------|---|---------------------|------------|
| Area n.     | <b>URALB015</b>   | Data                | 20/05/2022 |
| Visibilità  | 1   | Copertura del suolo | Edificato  |
| Descrizione | L'UR è ubicata in pianura, sulla sinistra del Torrente Gotro. L'UR è costituita da terreni edificati. | UT                  | -          |
| Planimetrie | Tavole 1 e 2  |                     |            |
| Foto        |                     |                     |            |


|             |   |                     |            |
|-------------|---|---------------------|------------|
| Area n.     | <b>URALB016</b>   | Data                | 20/05/2022 |
| Visibilità  | 1   | Copertura del suolo | Seminativo |
| Descrizione | L'UR è ubicata in pianura, sulla sinistra del Torrente Gotro. I campi sono coltivati a cereali, la vegetazione è totalmente coprente; a causa dello stadio avanzato di crescita delle colture non si effettua una ricognizione sistematica del terreno. | UT                  | -          |
| Planimetrie | Tavole 1 e 2  |                     |            |
| Foto        |   |                     |            |



|             |  |                     |               |
|-------------|--|---------------------|---------------|
| Area n.     | <b>URALB017</b>  | Data                | 20/05/2022    |
| Visibilità  | 1  | Copertura del suolo | Area boschiva |
| Descrizione | L'UR è ubicata in pianura, sulla sinistra del Torrente Gotro. L'area è boschiva, occupata da vegetazione spontanea ad uno stadio avanzato di crescita, non percorribile e non perimetrabile. | UT                  | -             |
| Planimetrie | Tavole 1 e 2   |                     |               |
| Foto        |   |                     |               |

|             |   |                     |            |
|-------------|---|---------------------|------------|
| Area n.     | <b>URALB019</b>   | Data                | 20/05/2022 |
| Visibilità  | 2   | Copertura del suolo | Pascolo    |
| Descrizione | L'UR è ubicata su un terreno in pendenza da E/NE verso O/SO. I campi sono lasciati a pascolo, la vegetazione è parzialmente coprente, dato uno stadio avanzato di crescita delle colture. | UT                  | -          |
| Planimetrie | Tavola 3  |                     |            |
| Foto        |   |                     |            |


|             |   |                     |               |
|-------------|---|---------------------|---------------|
| Area n.     | <b>URALB020</b>   | Data                | 20/05/2022    |
| Visibilità  | 1   | Copertura del suolo | Area boschiva |
| Descrizione | L'UR è ubicata su un terreno in sensibile pendenza da S verso N; l'UR è costituita da un'area boschiva e in parte a pascolo, percorribile per la presenza della servitù di passaggio del metanodotto esistente. | UT                  | -             |
| Planimetrie | Tavola 3  |                     |               |
| Foto        |    |                     |               |

|             |   |                     |               |
|-------------|---|---------------------|---------------|
| Area n.     | <b>URALB021</b>   | Data                | 20/05/2022    |
| Visibilità  | 1   | Copertura del suolo | Area boschiva |
| Descrizione | L'UR è ubicata su un terreno in sensibile pendenza da SE verso NO; l'UR è costituita da un'area boschiva disboscata di recente che presenta in superficie vegetazione ad uno stadio iniziale di crescita; in numerosi punti è leggibile il terreno geologico. | UT                  | -             |
| Planimetrie | Tavola 3  |                     |               |
| Foto        |    |                     |               |

|             |   |                     |               |
|-------------|---|---------------------|---------------|
| Area n.     | <b>URALB022</b>   | Data                | 20/05/2022    |
| Visibilità  | 1   | Copertura del suolo | Area boschiva |
| Descrizione | L'UR è ubicata su un terreno in sensibile pendenza da SE verso NO; l'area è boschiva, occupata da vegetazione spontanea ad uno stadio avanzato di crescita, non percorribile e non perimetrabile. | UT                  | -             |
| Planimetrie | Tavole 3 e 4  |                     |               |
| Foto        |   |                     |               |

|             |   |                     |               |
|-------------|---|---------------------|---------------|
| Area n.     | <b>URALB023</b>   | Data                | 20/05/2022    |
| Visibilità  | 3   | Copertura del suolo | Area boschiva |
| Descrizione | L'UR è ubicata su un terreno in sensibile pendenza da SE verso NO; l'UR è costituita da un'area boschiva in corso di disboscamento che presenta in superficie vegetazione ad uno stadio iniziale di crescita; in numerosi punti è leggibile il terreno geologico. | UT                  | -             |
| Planimetrie | Tavole 3 e 4  |                     |               |
| Foto        |   |                     |               |



|             |   |                     |            |
|-------------|---|---------------------|------------|
| Area n.     | <b>URALB024</b>   | Data                | 20/05/2022 |
| Visibilità  | 2   | Copertura del suolo | Pascolo    |
| Descrizione | L'UR è ubicata su un terreno in pendenza da N verso S. I campi sono lasciati a pascolo, la vegetazione è parzialmente coprente dato lo stadio avanzato di crescita delle colture. | UT                  | -          |
| Planimetrie | Tavole 3 e 4  |                     |            |
| Foto        |   |                     |            |



|             |  |                     |                    |
|-------------|--|---------------------|--------------------|
| Area n.     | <b>URALB025</b>  | Data                | 20/05/2022         |
| Visibilità  | 1  | Copertura del suolo | Terreno di riporto |
| Descrizione | L'UR è ubicata su un terreno in pianura sulla sommità del Passo di Cento Croci, l'area, posta affianco ad un aerogeneratore, è stata spianata di recente ed è occupata da cataste di legna e da terra di riporto, oltre che da una struttura in legno di una attività commerciale. | UT                  | -                  |
| Planimetrie | Tavola 4   |                     |                    |
| Foto        |  |                     |                    |