PIANO QUOTATO scala 1:1000

TABELLA DELLE ANNOTAZIONI

1. Tubo d'acciaio L.355 NEWAB DN 400 CON-DN De 406,4 mm Spess.9,1mm secondo lab.CASD A.R.0.03. rivestimento in Polietilene Sp.2,5
2. Dislocazioni laterali cilindro con fissaggio ad incastro
   Tubo di protezione per pattino DN 100 (4") ovali 4.873
3. Tubo di protezione in ferro DN 100 (4") Sp.4,5 mm per pattino perforatori CHIUSO m

STRALCIO ALBARETO 1:2000
COMUNE DI ALBARETO (PR) F. 29

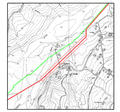

COROGRAFIA 1:10000
CTR 216092
CTR 216093

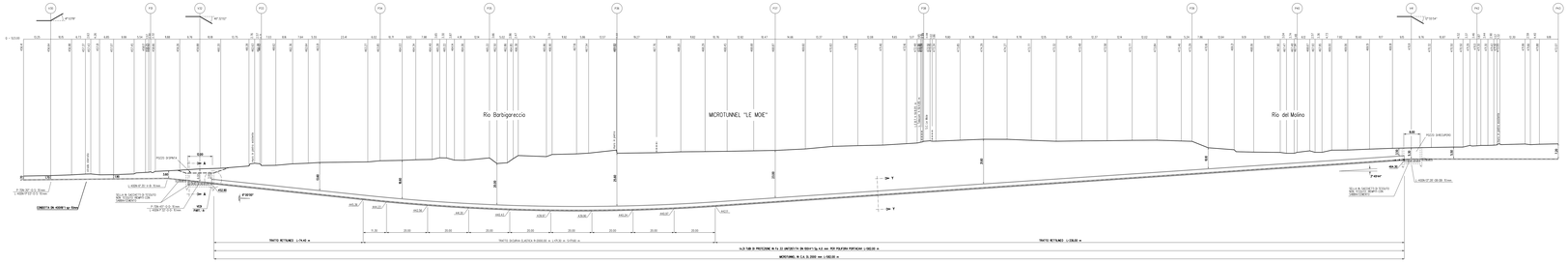

SEZIONE A - B scala 1:500



SEZIONE Y-Y

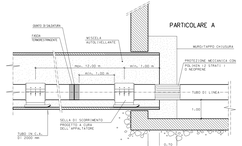



SEZIONE A-A

CARATTERISTICHE GEOMETRICHE PRINCIPALI DEL MICROTUNNEL

DIAMETRO INTERNO MICRAND (mm)		2000
SVILUPPO COMPLESSIVO DEL MICROTUNNEL (m)		180.00
TRATTI RETTILINEI	Numero	2
	Lunghezza totale (m)	410.42
TRATTO CURVILINEO	Raggio di curvatura (m)	2000
	LUNGHEZZA (m)	171.60
POSIZIONE DI SPINTA	Quota piano ghiaiame (m s.m)	452.50
	Angolo orizzontale (°)	5°00'00"
POSIZIONE DI RECUPERO	Quota piano ghiaiame (m s.m)	464.55
	Angolo orizzontale (°)	27°49'44"
CAVI PER POLTIGLIA	Allloggiamento in tubi perforatori metallici	
	DN100 (4"), spessore 4.00 mm	

Proprietà riservata - Vietata la riproduzione, totale o parziale, senza autorizzazione scritta della Società Saipem

2	Marzo 2011	Emissione		
REV.	DATA	DESCRIZIONE	DISEGN.	CONTROL.

Progettista: Saipem

RIFACIMENTO MET.DOR.PER DISTR.LIVARTE DN 400 (16") - DP 75 bar ED OPERE CONNESSE
Abaretto - Varese Ligure
Progetto di Fattibilità Tecnica Economica

Attraversamento MICROTUNNEL "LE MOIE"
Rio Barbigoraccio / S.C. le Moie / Rio del Molino

Doc. Saipem: 1 0 2 1 1 - 0 0 1 - 0 0 0 0 - 0 0 1
Doc. CARTIF: 0 1 1 1 1 - 0 0 1 - 0 0 0 0 - 0 0 1

Commessa Saipem: 5201151/00A

Scala: 1:500

Foglio: 1 di 1

Prog. attraversamento da Km 1.420 a Km 2.60