
Rio del Molino
POZZO DI RECUPERO
470.31
V41
P42
P43
Met. Der. per Sestri Levante
DN400 (16") - in progetto
muro in pietra esistente
Marker
Piantana
Strada sterrata
Y=4922775
X=556020
Y=4922820
X=556020
470
471

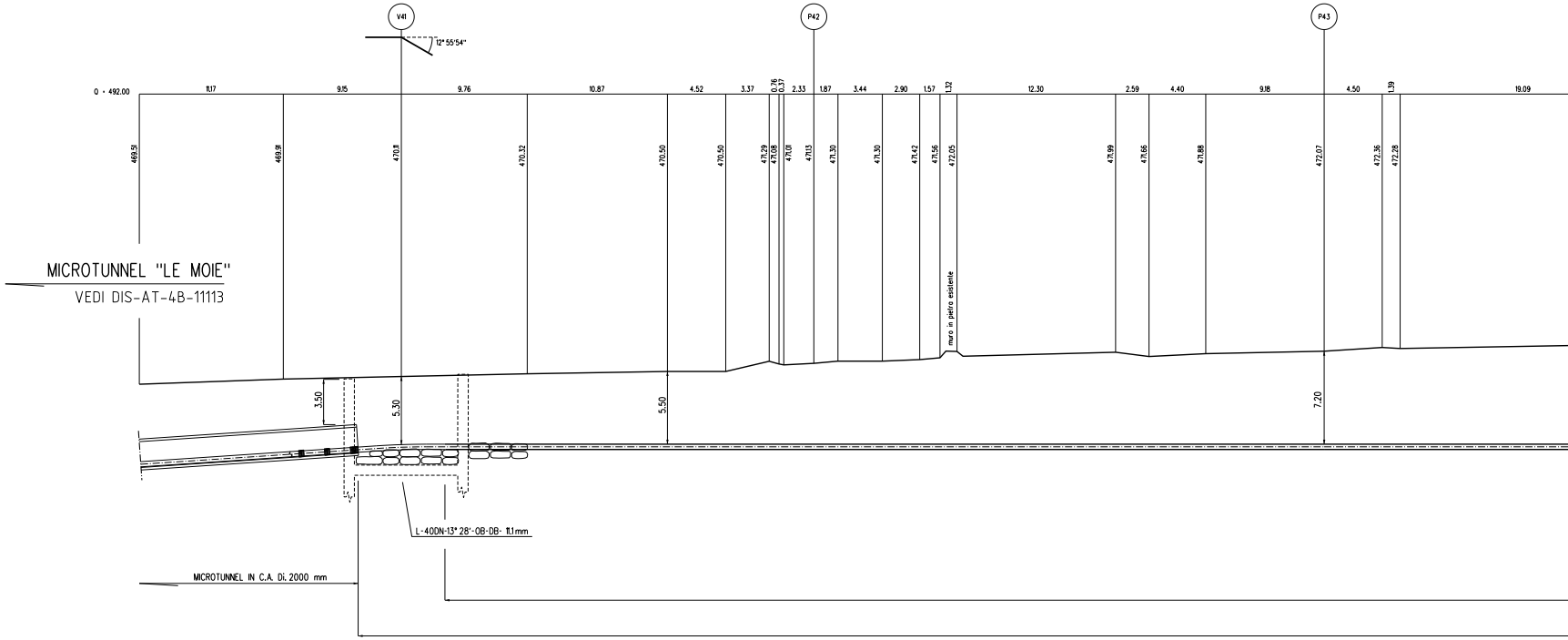
V41
P42
P43
12° 55'54"
Q + 492.00
11.17
9.15
9.76
10.87
4.52
3.37
0.76
0.37
2.33
1.87
3.44
2.90
1.57
1.32
12.30
2.59
4.40
9.18
4.50
1.39
19.09
469.51
469.91
470.11
470.32
470.50
470.50
471.29
471.08
471.01
471.13
471.30
471.30
471.42
471.56
472.05
471.99
471.66
471.88
472.07
472.36
472.28
muro in pietra esistente
MICROTUNNEL "LE MOIE"
VEDI DIS-AT-4B-11113
3.50
5.30
5.50
7.20
L-400N-13° 28'-OB-DB- 11.1 mm
MICROTUNNEL IN C.A. Di. 2000 mm


Torrente Gotra
P45
473
473.19
473.28
472.79
472.13
472.24
471.69
471.36
471.57
472.67
472.51
472.43
472.86
472.73
472.42
472.21
472.61
472.56
472.22
472.17
472.30
472.24
471.83
472.00
471.96
472.11
472.19
472.02
471.67
471.64
471.86
471.87
469.80
469.99
470.07
470.00
472.08

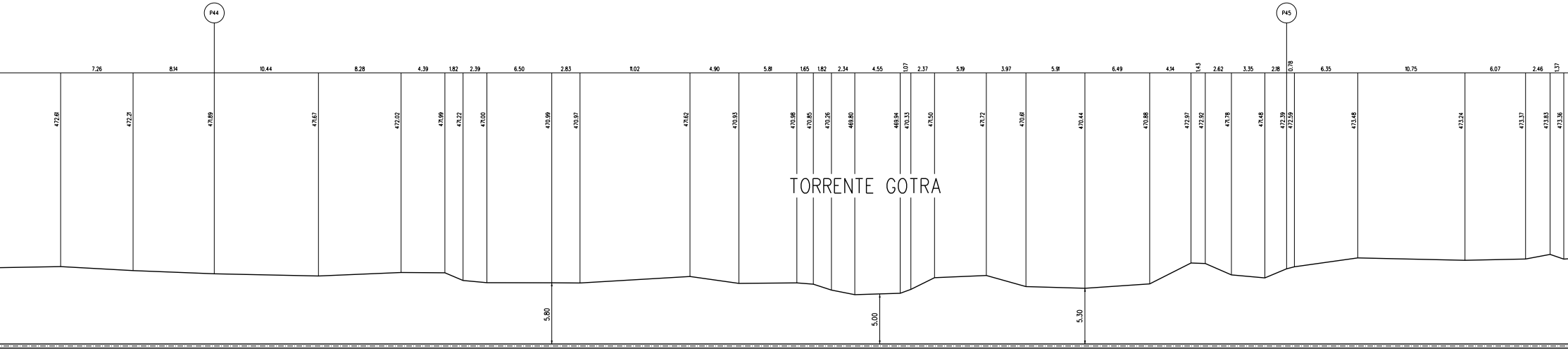
P44
P45
7.26
8.14
10.44
8.28
4.39
1.82
2.39
6.50
2.83
11.02
4.90
5.81
1.65
1.82
2.34
4.55
1.07
2.37
5.19
3.97
5.91
6.49
4.14
1.43
2.62
3.35
2.18
0.78
6.35
10.75
6.07
2.46
1.37
472.61
472.21
471.89
471.67
472.02
471.99
471.22
471.00
470.99
470.97
471.62
470.93
470.98
470.85
470.26
469.80
469.94
470.33
471.50
471.72
470.61
470.44
470.88
472.97
472.92
471.78
471.48
472.39
472.59
473.48
473.24
473.37
473.83
473.36
TORRENTE GOTRA
5.80
5.00
5.30



SEZIONE A - B scala 1:200

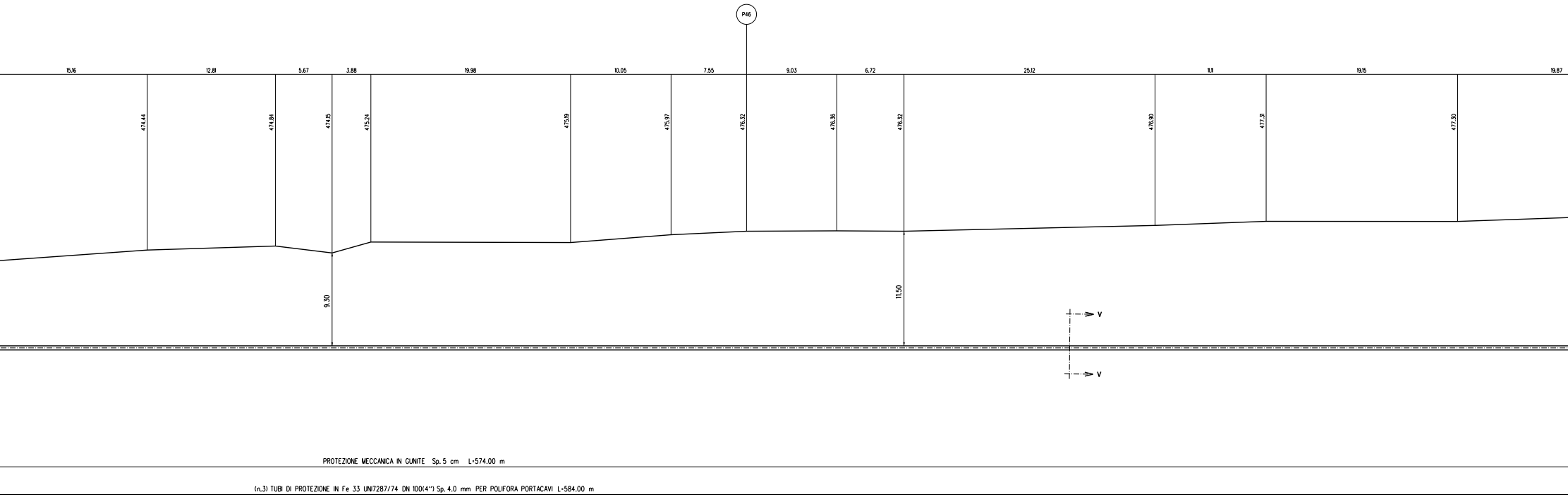
P46
15.16
12.81
5.67
3.88
19.98
10.05
7.55
9.03
6.72
25.12
11.1
19.15
19.87
474.44
474.84
474.15
475.24
475.19
475.97
476.32
476.36
476.32
476.90
477.31
477.30
9.30
11.50
V
V
PROTEZIONE MECCANICA IN GUNITE Sp. 5 cm L=574.00 m
(n.3) TUBI DI PROTEZIONE IN Fe 33 UNI7287/74 DN 100(4") Sp. 4.0 mm PER POLIFORA PORTACAVI L=584.00 m

SEZIONE A - B scala 1:200


P47
Rio di San Quirico

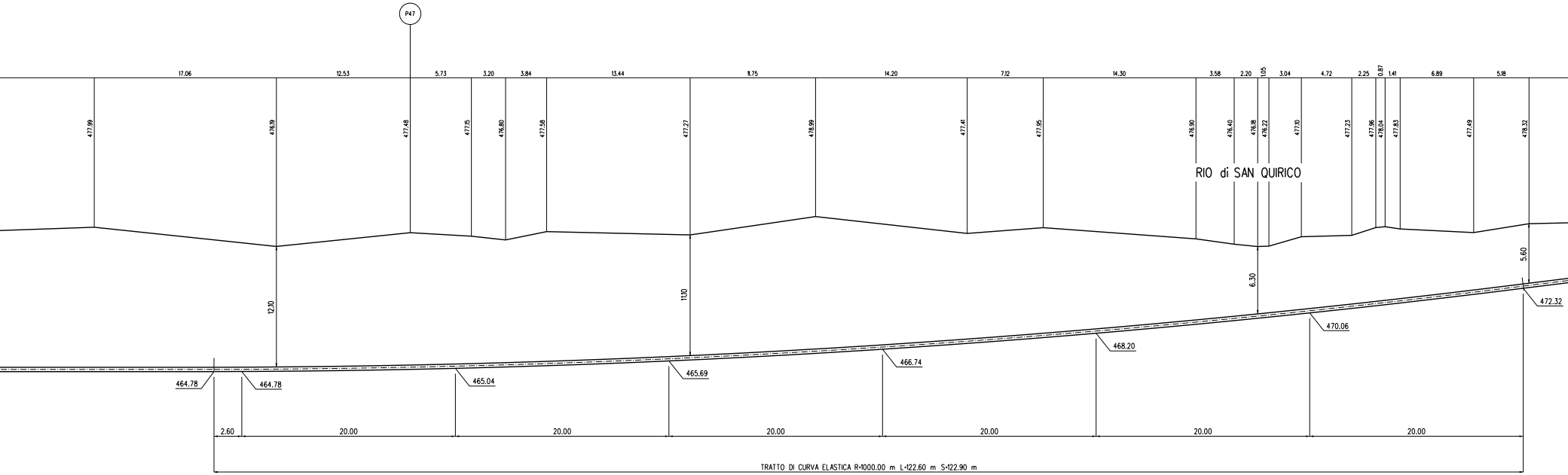
P47
17.06
12.53
5.73
3.20
3.84
13.44
11.75
14.20
7.12
14.30
3.58
2.20
1.05
3.04
4.72
2.25
0.87
1.41
6.89
5.18
477.99
476.19
477.48
477.15
476.80
477.58
477.27
478.99
477.41
477.95
476.90
476.40
476.18
476.22
477.10
477.23
477.96
478.04
477.83
477.49
478.32
RIO di SAN QUIRICO
12.10
11.10
6.30
5.60
472.32
470.06
468.20
466.74
465.69
465.04
464.78
464.78
2.60
20.00
20.00
20.00
20.00
20.00
20.00
TRATTO DI CURVA ELASTICA R=1000.00 m L=122.60 m S=122.90 m



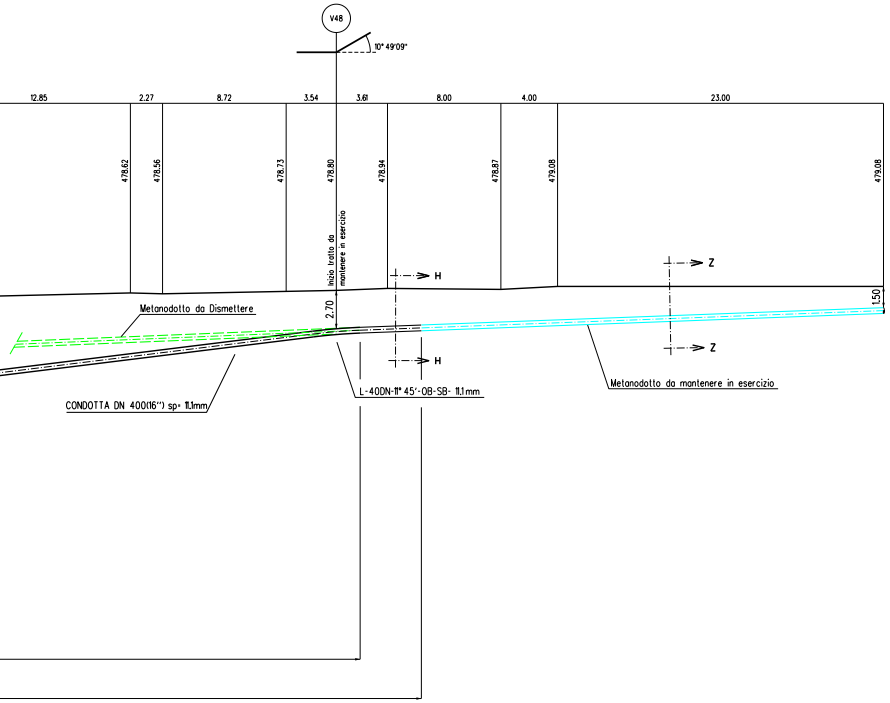
V48
10° 49'09"
12.85
2.27
8.72
3.54
3.61
8.00
4.00
23.00
478.62
478.56
478.73
478.80
478.94
478.87
479.08
479.08
Inizio tratto da mantenere in esercizio
H
Z
2.70
1.50
Metanodotto da Dismettere
CONDOTTA DN 400(16") sp= 11.1mm
L-40DN-11° 45'-OB-SB- 11.1mm
Metanodotto da mantenere in esercizio

TABELLA DELLE ANNOTAZIONI

①	Tubo di acciaio L360 NB/MB DN 400 (UNI-EN) De 406.4 mm Spess. 11.1 mm secondo tab. GASD A.01.01.15 rivestimento in Polietilene Sp. 2.5	
⑥	Distanziatori isolanti a collare con fissaggio ad incastro tubo di protezione per polifora DN 100 (4") anelli	n. 876
⑦	Tubo di protezione in ferro DN 100 (4") Sp. 4.0 mm per polifora portacavi	1752.00 m

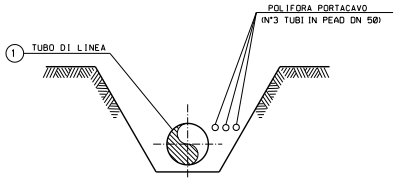
POLIFORA PORTACAVO
(N°3 TUBI IN PEAD DN 50)
① TUBO DI LINEA

SEZIONE Z-Z (SCAVO A CIELO APERTO)

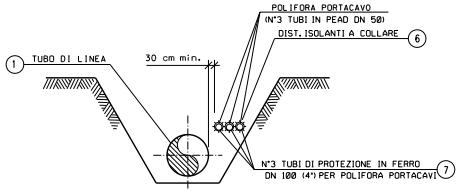
POLIFORA PORTACAVO
(N°3 TUBI IN PEAD DN 50)
DIST. ISOLANTI A COLLARE ⑥
① TUBO DI LINEA
30 cm min.
N°3 TUBI DI PROTEZIONE IN FERRO
DN 100 (4") PER POLIFORA PORTACAVI ⑦

SEZIONE H-H (SCAVO A CIELO APERTO)

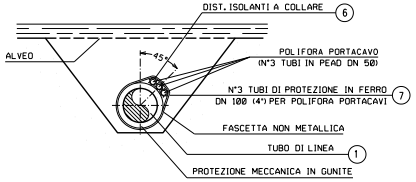
DIST. ISOLANTI A COLLARE ⑥
ALVEO
45°
POLIFORA PORTACAVO
(N°3 TUBI IN PEAD DN 50)
N°3 TUBI DI PROTEZIONE IN FERRO
DN 100 (4") PER POLIFORA PORTACAVI ⑦
FASCETTA NON METALLICA
TUBO DI LINEA ①
PROTEZIONE MECCANICA IN GUNITE

SEZIONE V-V

NOTA :
PRIMA DI PROCEDERE CON L'ESECUZIONE DEGLI SCAVI DEL METANODOTTO E' NECESSARIO ACCERTARE L'ESATTA UBICAZIONE PLANO-ALTIMETRICA DI TUTTI I SERVIZI INTERRATI INTERFERENTI

L'INDAGINE ANDRA' SVOLTA MEDIANTE L'ESECUZIONE DI SAGGI A MANO ED ALLA PRESENZA DI RAPPRESENTANTI DELL'ENTE PROPRIETARIO

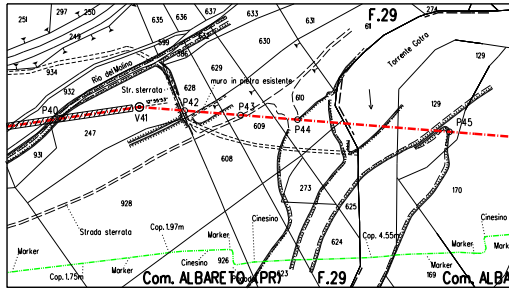
F.29
Torrente Gotra
Rio del Molino
Str. sterrata
muro in pietra esistente
P40
V41
P42
P43
P44
P45
251
297
250
249
635
636
637
633
631
630
629
628
610
609
608
599
586
934
932
931
928
247
273
625
624
926
623
129
170
169
274
61
Strada sterrata
Cop. 1.97m
Cop. 1.75m
Cop. 4.55m
Cinesino
Marker
Com. ALBARETO (PR)
F.29
Com. ALB

STRALCIO PLANIMETRICO 1:2000
COMUNE DI ALBARETO (PR) F.28 - F.29

DOCUMENTI DI RIFERIMENTO	N.

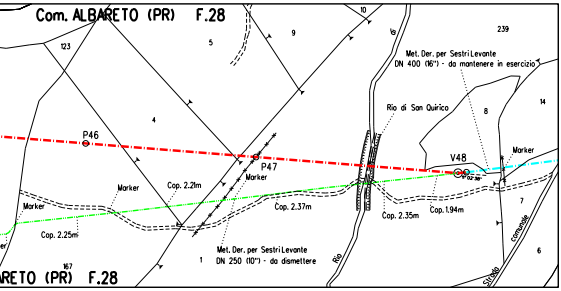

Com. ALBARETO (PR) F.28
123
5
9
10
239
4
14
8
7
6
1
167
P46
P47
V48
Marker
Marker
Marker
Marker
Cop. 2.21m
Cop. 2.25m
Cop. 2.37m
Cop. 2.35m
Cop. 1.94m
Rio di San Quirico
Met. Der. per Sestri Levante
DN 400 (16") - da mantenere in esercizio
Met. Der. per Sestri Levante
DN 250 (10") - da dismettere
Rio
Strada comunale
ARETO (PR) F.28

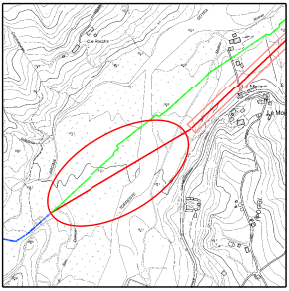

CORОGRAFIA 1:10000
CTR 216093

Documento firmato
da:
PARLATO
ANGELINA
17.03.2023
10:44:38 UTC

0	Febbraio 2023	Emissione	Tarini	Sciosci	Palozzo
INDICE	DATA	R E V I S I O N I	DISEGN.	CONTR.	APPROV.

Proprietario

Progettista

COMM. SNAM NR/20045
COD. TECNICO

Fg. 1 di 1

Metanodotto: RIFACIMENTO MET. DER. PER SESTRI LEVANTE
DN 400 (16'') - DP 75 bar ED OPERE CONNESSE
1° Tratto
Albareto - Varese Ligure
Progetto di Fattibilità Tecnico Economica

Dis. SNAM n.: DIS-AT-9C-11114
Dis. SAIPEM n.: LC-9C-81114

Comm. Saipem 023113-190A

Scala 1:200

Prog. attraversamento: Km 2,590

Attraversamento: TORRENTE GOTRA
RIO di S. QUIRICO

INDICE 0

Il presente disegno e' di proprieta' aziendale - La societa' tutelera' i propri diritti a termine di legge.