DOCUMENTI DI RIFERIMENTO	N.

TAPPO DI CHIUSURA TERMORESTRINGENTE PER TUBO DI PROTEZIONE

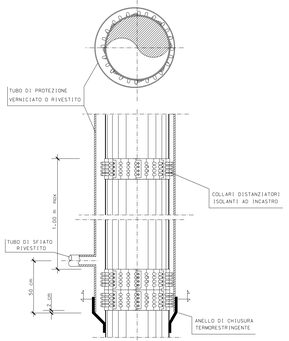

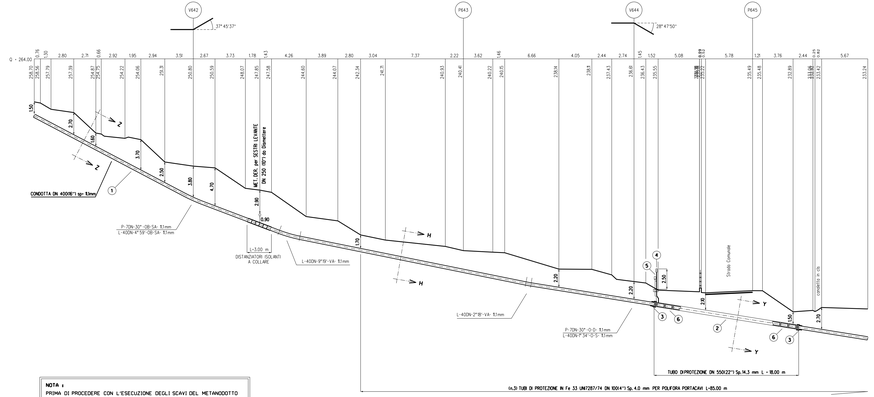

NOTA :
PRIMA DI PROCEDERE CON L'ESECUZIONE DEGLI SCAVI DEL METANODOTTO E' NECESSARIO ACCERTARE L'ESATTA UBICAZIONE PLANO-ALTIMETRICA DI TUTTI I SERVIZI INTERFERENTI

L'INDAGINE ANDRA' SVOLTA MEDIANTE L'ESECUZIONE DI SAGGI A MANO ED ALLA PRESENZA DI RAPPRESENTANTI DELL'ENTE PROPRIETARIO

SEZIONE A - B scala 1:200

Raise Borer "CASALI"

VEDI DIS. LC-ZB-81315

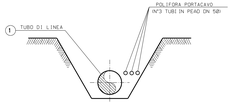

SEZIONE Z-Z (SCAVO A CIELO APERTO)

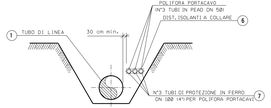

SEZIONE H-H (SCAVO A CIELO APERTO)

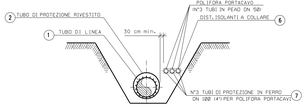

SEZIONE Y-Y (SCAVO A CIELO APERTO)

TABELLA DELLE ANNOTAZIONI

1	Tubo di acciaio L360 NB/MB DN 400 (UNI-EN) De 406,4 mm Spess.11mm secondo tab. GASD A.01.01/5 rivestimento in Polietilene Sp. 2.5	
2	Tubo di protezione in acciaio grado L415MB DN 550 (22") Spess.14.3 mm costruito secondo tab. GASD A.01.01.01	18.00 m
3	Anello di chiusura termorestringente DN 400 (16") x DN 550 (22") costruito secondo tab. GASD A 09.02/10 u.e.	n. 2
4	Apparecchiatura di sfiato e presa di segnalazione fuga gas Tipo2 costruito secondo tab. GASD A 09.06.02 u.e.	n.1
	Tubo di sfiato in Fe 33 UNI7288/74 DN 80 (3") Sp. 3.0 mm costruito secondo tab. GASD A 01.03.01u.e.	2.00 m
5	Punto di misura P.E. a cassetta piantono secondo GASD A 07.01.05 u.e.	n.1
6	Distanziatori isolanti a collare con fissaggio ad incastro tubo di linea DN 400 (16") anelli	n. 21
7	Tubo di protezione in ferro DN 100 (4") Sp. 4.0 mm per poliforo portacavi	255.00 m

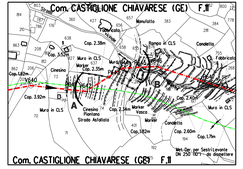

STRALCIO PLANIMETRICO 1:2000
COMUNE DI CASTIGLIONE CHIAVARESE (GE) F.11

COROGRAFIA 1:10000
CTR 232110

Documento firmato digitalmente
CN: PALLADO ANGELINA
C: IT
Data: 17.03.2023 11:00:29 UTC

0	Febbraio 2023	Emissione	Tarini	Scibelli	Pallado
REVE	DATA	REVISIONI	DISEGN.	CONTR.	APPROV.

Proprietario

Progettista

SAIPEM

Metanodotto: **RIFACIMENTO MET. DER. PER SESTRI LEVANTE DN 400 (16") - DP 75 bar ED OPERE CONNESSE 1° Tratto**

Varese Ligure - Castiglione Chiavarese e Casarza Ligure

Progetto di Fattibilità Tecnica Economica

Attraversamento Met. Der. per Sestri Levante DN 250 (10") da porre fuori esercizio / Strada Comunale

Doc. SNAM n.: DIS-AT-TE-11384
Doc. SAIPEM n.: LC-TE-81314

Comm. Saipem: **023113-1904**

Scala: 1:200

REVE: 0

Prog. attraversamento: Km 34.536

Il presente disegno e' di proprieta' aziendale - La società tutelerà i propri diritti a termine di legge.