DOCUMENTO DI RIFERIMENTO	N.
STRADA DI ACCESSO EFFI SEZIONI TRASVERSALI	DIS-GIV-C-11190

PLANIMETRIA Scala 1:500

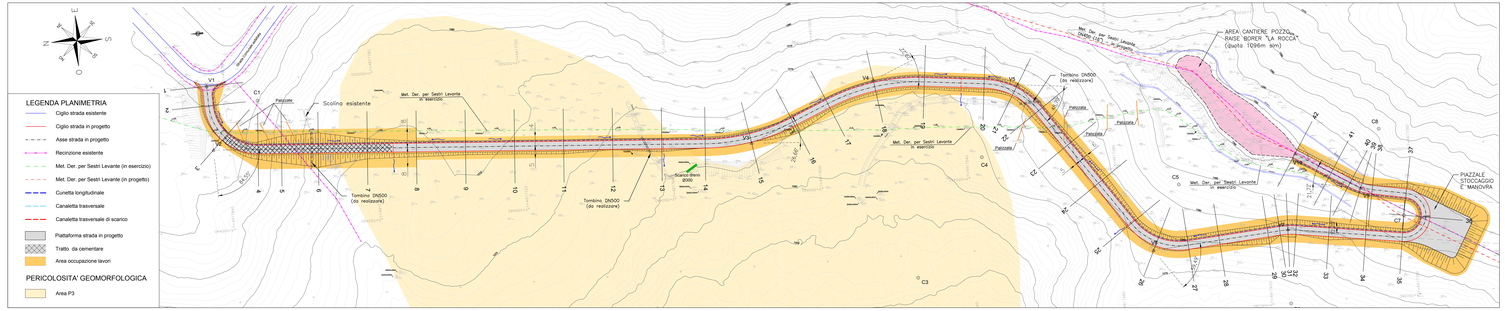

NOTE:

1) Nell'art. contabile "CASSONETTO" è computato esclusivamente la quantità di misto granulare costituita da materiale appartenente ai gruppi A-1-a definiti dalla CNR-UNI 10006.

2) L'Appaltatore dovrà preservare l'integrità dei servizi esistenti interferiti, in nessun caso i lavori di realizzazione della strada dovranno arrecare danno o pregiudizio ad essi.

3) La pendenza delle scarpate è indicativa. La reale geometria delle scarpate dovrà essere determinata dall'Appaltatore in funzione delle caratteristiche geotecniche effettive dei terreni messi in luce durante le fasi di scavo. In funzione di tali caratteristiche, laddove necessario, l'Appaltatore dovrà provvedere ad effettuare i lavori di stabilizzazione necessari.

4) Prima di procedere con l'esecuzione degli scavi, l'Appaltatore dovrà accertare l'esatta ubicazione plano-altimetrica di tutti i servizi interferiti interferenti. L'indagine andrà svolta dall'Appaltatore mediante l'esecuzione di saggi a mano ed alla presenza dei Rappresentanti dell'Ente Proprietario.

5) A fine lavori l'Appaltatore dovrà rimuovere tutte le opere di carattere temporaneo realizzate, smaltire gli eventuali materiali eccedenti secondo le normative vigenti e ripristinare lo stato dei luoghi.

6) Le informazioni contenute nel presente elaborato sono indicative. L'Appaltatore dovrà verificare l'accuratezza dei dati topografici e di ogni altro dato o informazione di base.

7) Le Aree di Occupazione Lavori indicate nel presente elaborato rappresentano le aree di occupazione temporanea assegnate all'Appaltatore per realizzare gli eventuali lavori di costruzione di nuove strade o adeguamento della viabilità esistente. In caso l'Appaltatore intendesse procedere alla realizzazione dei lavori suddetti, l'Appaltatore dovrà sviluppare i progetti esecutivi degli interventi proposti e consegnarli alla Direzione Lavori, per approvazione, nei tempi utili ad evitare impatti negativi sul cronoprogramma di costruzione. Quest'ultimo dovrà contenere, inoltre, la responsabilità connessa all'esecuzione degli interventi proposti rimane a carico esclusivo dell'Appaltatore che dovrà garantire la stabilità, la funzionalità e la sicurezza degli interventi proposti nonché evitare ogni danno o pregiudizio alle strutture e ai servizi esistenti.

COMPUTO SUPERFICI TOTALI	
TERRENO VEGETALE	m^2 886

COMPUTO VOLUMI TOTALI		
RILEVATO	m^3	1693
STERRO	m^3	1176
CASSONETTO (s. Note 1)	m^3	555
SOLETTA IN CLS	m^3	53
SCOTICO (sp. 30cm)	m^3	1158

SEZIONI TIPO Scala 1:20

STRADA CEMENTATA

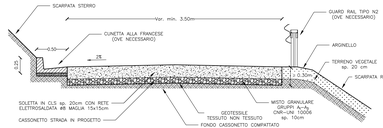

STRADA NON ASFALTATA
(Addendum GASD C.13.40.80.01 TIPOLOGIA 2)

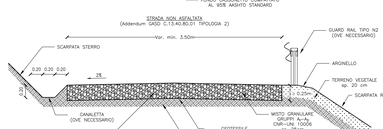

NOTE:
LE SCARPATE DI STERRO E DI RIPORTO DEVONO ESSERE RIPROFILATE CON PENDENZE ADEGUATE ALLA NATURA DEL TERRENO

PROFILO LONGITUDINALE Scala 1:500

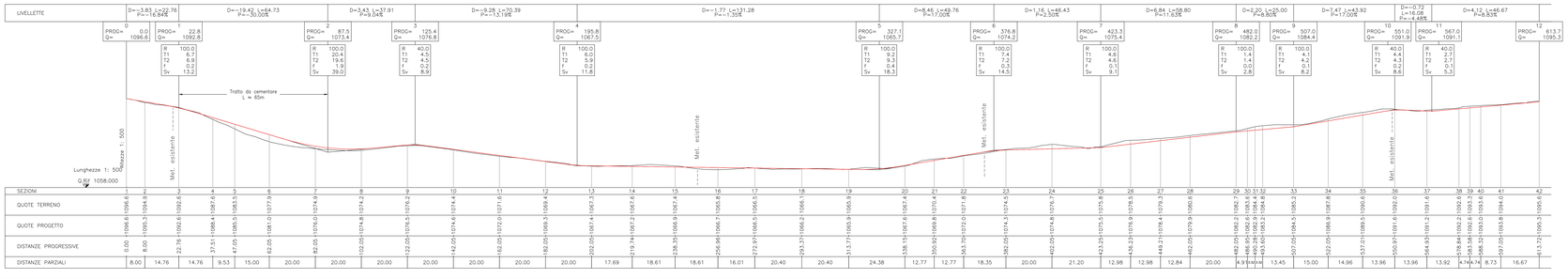

COORDINATE VERTICI POLIGONALE D'ASSE E CENTRI CURVE

Sistema di riferimento coordinate WGS84-UTM32

V1	550498.90 4917847.56	V2	550472.74 4917846.56	V3	550460.26 4917827.55	V4	550482.42 4917576.32	V5	550476.45 4917517.79
V6	550405.16 4917467.16	V7	550409.86 4917411.99	V8	550342.23 4916920.01	V9	550424.55 4917381.29	V10	550440.49 4917406.94
C1	550491.67 4917827.27	C2	550541.21 4917541.93	C3	550400.72 4917563.70	C4	550447.99 4917534.37		
C5	550431.28 4917455.04	C6	550379.68 4917412.76	C7	550412.41 4917364.45	C8	550448.32 4917372.17		

CARATTERISTICHE GEOMETRICHE CURVE

C 1		C 2		C 3		C 4	
R	20.00	R	80.00	R	80.00	R	30.00
Ac	84.55	Ac	28.66	Ac	29.22	Ac	48.79
Tan	18.18	Tan	18.95	Tan	20.86	Tan	13.61
Sv	29.53	Sv	17.22	Sv	40.86	Sv	29.05
Fr	5.29	Fr	2.15	Fr	2.59	Fr	2.68
Cp	26.91	Cp	36.89	Cp	40.38	Cp	24.76

C 5		C 6		C 7		C 8	
R	25.00	R	30.00	R	9.00	R	25.00
Ac	59.49	Ac	12.70	Ac	177.71	Ac	22.72
Tan	14.29	Tan	3.34	Tan	449.85	Tan	8.80
Sv	25.96	Sv	6.65	Sv	27.91	Sv	8.48
Fr	3.29	Fr	0.18	Fr	8.82	Fr	0.45
Cp	24.81	Cp	8.63	Cp	18.00	Cp	9.42

PLANIMETRIA SCALA 1:10000
CTR215160

ORDINE DEGLI INGEGNERI DELLA PROVINCIA DI PALERMO
Dott. Ing. GIUSEPPE VIVIANO
N. 2121
Documento firmato da:
PARLATO ANGELINA
17.03.2023 14:36:18 UTC

0	00	2022	EMISSIONE	COSTOLA/LA	GIVI	PALCO
Rev.	DATA		DESCRIZIONE	ELABORATO	VERIFICATO	APPROVATO

CLIENTE: EFFI
PROGETTISTA: SAIPEM
COMMESSA: 22/0000
LIVELLO: 000
Rifoclimento Metanodotto Derivazione per Sestri Levante DN 400 (16"), DP 75 bar ed opere connesse
Progetto di Fattibilità Tecnico Economico
DIS-GIV-SC-11190
RIF. SAIPEM: LB-SC-00100
REVISIONE: 0
STRADA DI ACCESSO EFFI
PLANIMETRIA, PROFILO E SEZIONI TIPO
FG. 1 | N. 1 | S. 1
SCALA: 1:500

Il presente disegno è di proprietà esclusiva. Non può essere ceduto, prestato, copiato, anche in parte o in estratto, né reso noto a terzi senza il nostro consenso scritto.