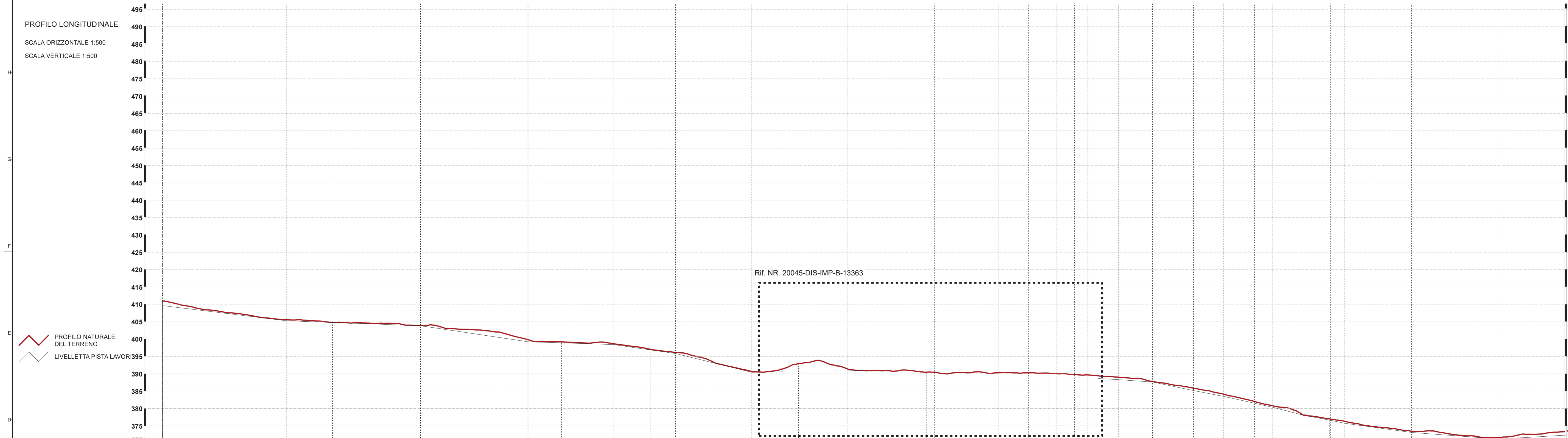
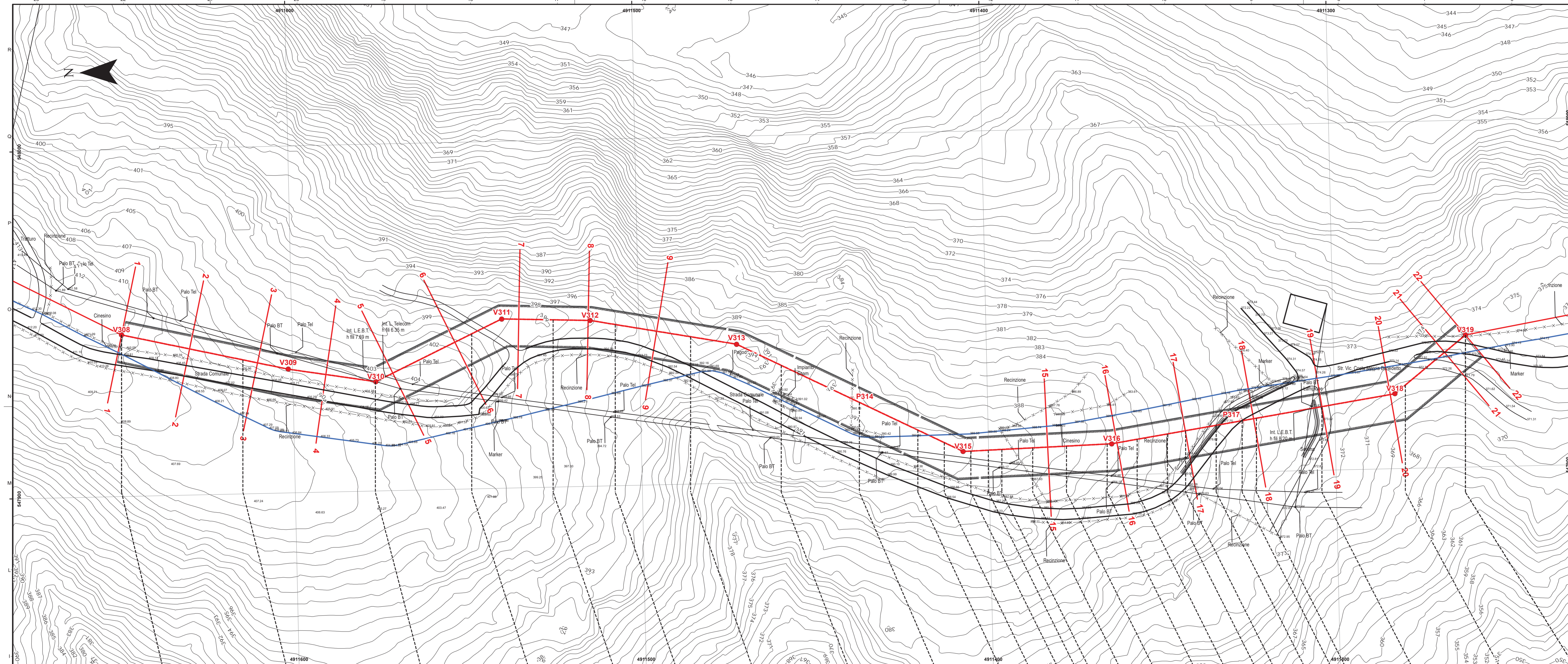
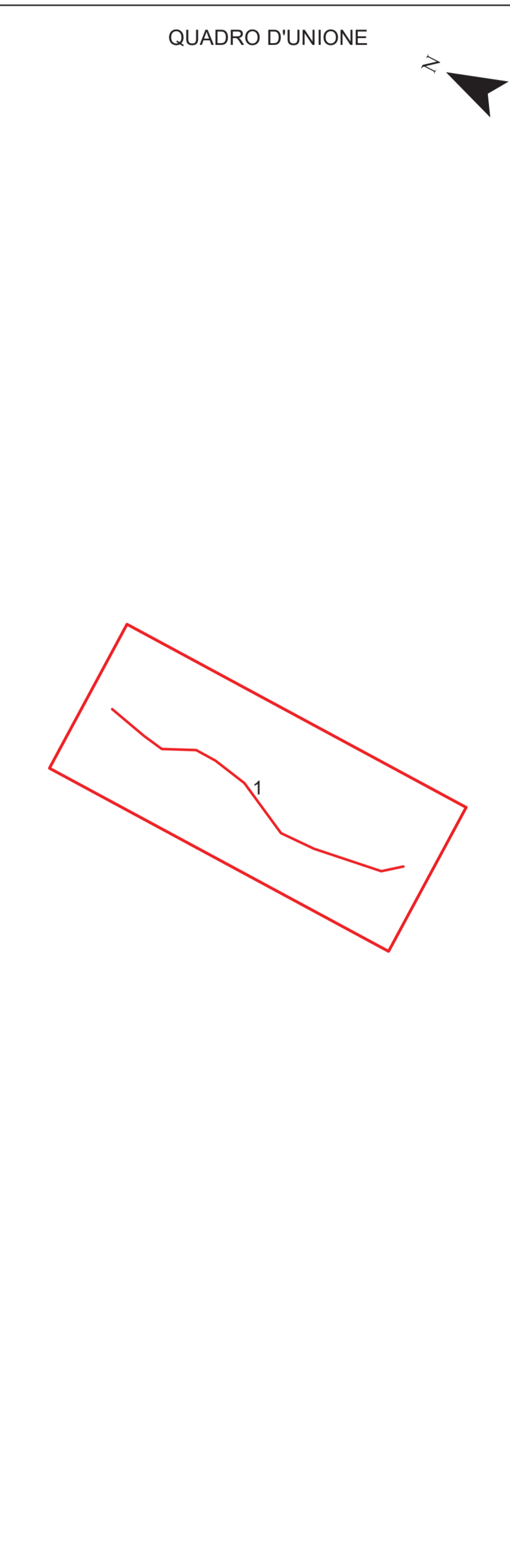


- NOTE**
- 1 - Tutte le eventuali opere di carattere temporaneo necessarie per il contenimento del materiale proveniente da scavi o sbancamento entro i limiti dell'area di passaggio sono a totale carico dell'Appaltatore. In particolare, l'Appaltatore dovrà sottoporre alla direzione lavori i progetti esecutivi di tali opere con congruo anticipo rispetto alla loro realizzazione.
 - 2 - A fine lavori, l'Appaltatore dovrà rimuovere tutte le opere di carattere temporaneo realizzate, smaltire gli eventuali materiali eccedenti secondo le normative vigenti e ripristinare i luoghi secondo quanto previsto in progetto.
 - 3 - A fine lavori, l'Appaltatore dovrà ripristinare le strade bianche e sterrate interferite dai lavori.
 - 4 - Le sezioni trasversali sono rappresentate con vista avanti in senso gas.
 - 5 - Le misure sono espresse in metri, salvo diversamente specificato.
 - 6 - La quota del piano di posa rappresentata non include l'eventuale extra scavo necessario per realizzare il letto di posa, laddove previsto.

TABELLA COORDINATE VERTICI
 (WGS1984-UTM ZONA 32N)

N.	E	N
V308	547946.60	4911649.11
V309	547935.68	4911601.30
V310	547931.54	4911576.16
V311	547948.83	4911539.47
V312	547947.83	4911513.99
V313	547940.05	4911471.96
V315	547907.69	4911407.36
V316	547908.98	4911364.46
V318	547921.61	4911282.55
V319	547938.11	4911261.86



No. SEZIONI	1	2	3	4	5	6	7	8	9	15	16	17	18	19	20	21							
No PICCHETTI	V308		V309		V310		V311		V312		P314		V315		V316		P317		V318		V319		
DEFLESSIONI VERTICALI			4° 45'		V 6° 18'		6° 35'		V 6° 21'		V 5° 35'		15° 9'		V 7° 55'		4° 1'		V 3° 53'		3° 34'		7° 40'
DEFLESSIONI ORIZZONTALI			3° 30'		34° 35'		27° 28'		8° 14'		16° 7'		28° 18'		7° 3'		29° 47'						
DISTANZE PROGRESSIVE																							
DISTANZE PARZIALI																							
QUOTE TERRENO	411.6	407.5	405.5	404.6	403.6	401.2	399.0	397.2	392.9	391.9	390.5	390.2	390.0	388.7	385.3	380.8	376.5	373.5	371.7	373.1			
QUOTA PIANO PISTA	405.6	407.2	405.1	404.4	403.0	400.0	398.7	397.0	392.9	391.8	390.5	390.2	390.0	388.7	385.3	380.8	376.5	373.5	371.7	373.1			
COPERTURA MINIMA	1.00	1.00	1.00	1.00	1.00	1.00	1.00	1.00	1.00	1.00	1.00	1.00	1.00	1.00	1.00	1.00	1.00	1.00	1.00	1.00			

Legenda Mappa

- Picchetti
- Vertici
- SEZIONI
- Tracciato di Progetto
- Opere
- Area Occupazione Lavori
- Metanodotto in esercizio DN 250 (10")

Rev.	DATA	EMMISSIONE	DESCRIZIONE	ELABORATO	VERIFICATO	APPROVATO	UNTA
0	30/11/2022	EMMISSIONE					000

CLIENTE: PROGETTISTA:

Commissione SAIPM 02313-1904

Rifacimento Metanodotto Derivazione per Sestri Levante DN 400 (16"), DP 75 bar ed opera connessa Progetto di Fattibilità Tecnico Economica

PROGETTO PISTA DA V.308 A V.319: PLANIMETRIA - PROFILO

FIG. 1 DI 1
 SCALA: 1:500