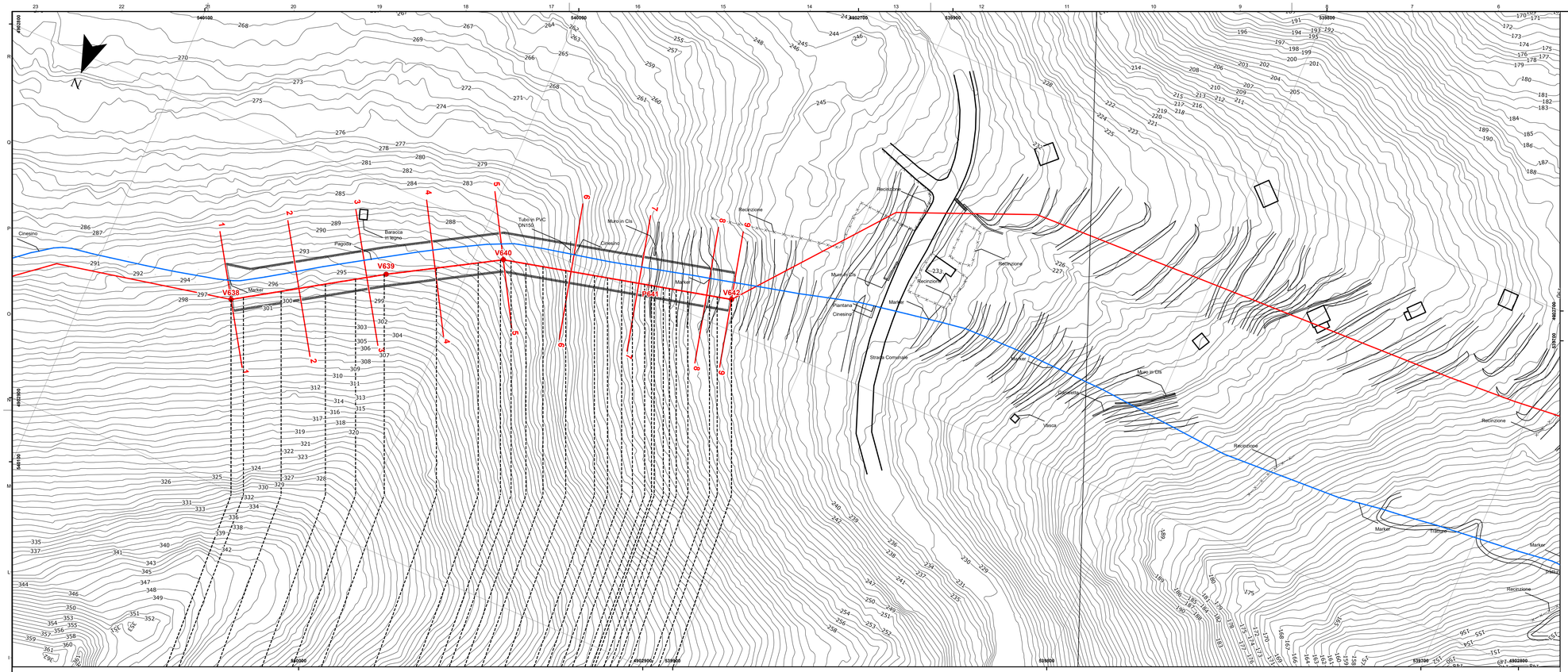

DOCUMENTI DI RIFERIMENTO	N°
PROGETTO PISTA TRATTO DA V.638 A V.642: SEZIONI TRASVERSALI	DIS-CIV-E-11385

NOTE

1 - Tutte le eventuali opere di carattere temporaneo necessarie per il contenimento del materiale proveniente da scavi o sbancamento entro i limiti dell'area di passaggio sono a totale carico dell'Appaltatore. In particolare, l'Appaltatore dovra' sottoporre alla direzione lavori i progetti esecutivi di tali opere con congruo anticipo rispetto alla loro realizzazione.

2 - A fine lavori, l'Appaltatore dovra' rimuovere tutte le opere di carattere temporaneo realizzate,smaltire gli eventuali materiali eccedenti secondo le normative vigenti e ripristinare i luoghi secondo quanto previsto in progetto.

3 - A fine lavori, l'Appaltatore dovra' ripristinare le strade bianche e sterrate interferite dai lavori.

4 - Le sezioni trasversali sono rappresentate con vista avanti in senso gas.

5 - Le misure sono espresse in metri, salvo diversamente specificato.

6 - La quota del piano di posa rappresentata non include l'eventuale extra scavo necessario per realizzare il letto di posa, laddove previsto.

QUADRO D'UNIONE

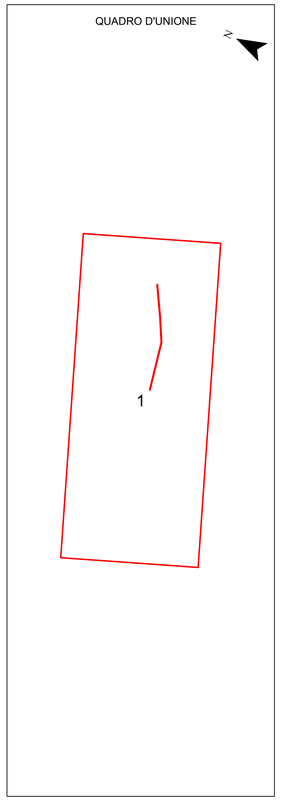

TABELLA COORDINATE VERTICI (WGS1984-UTM ZONA 32N)

N.	E	N
V638	540060.08	4902848.72
V639	540021.48	4902824.26
V640	539991.80	4902807.00
V642	539926.27	4902791.56

PROFILO LONGITUDINALE

SCALA ORIZZONTALE 1:500

SCALA VERTICALE 1:500

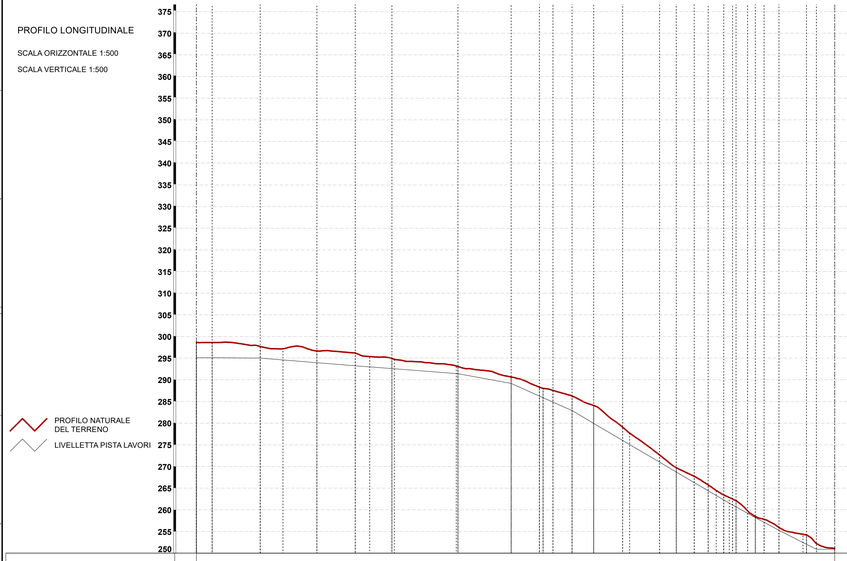

No. SEZIONI	1	2	3	4	5	6	7	8	9
No.PICCHETTI	V638		V639		V640		P641		V642
DEFLESSIONI VERTICALI		V 4° 14'		V 5° 45'	V 13° 54'	V 6° 22'			V 26° 27'
DEFLESSIONI ORIZZONTALI			H 2° 11'		H 16° 54'				
DISTANZE PROGRESSIVE	0.0	2.7 14.7 20.0 27.8 36.7 40.0 45.1 60.0 60.4 72.7 78.2 80.6 82.3 86.7 91.7 98.4 100.0 106.9 110.7 114.9 119.1 120.0 121.7 122.6 124.8 125.2 129.0 131.0 134.5 140.0 142.1 147.3							
DISTANZE PARZIALI	3.7	11.1 5.3 7.8 8.9 3.3 5.1 14.9 0.4 12.3 6.5 2.3 4.4 5 6.7 1.6 6.9 3.8 4.2 3.2 1.9 1.2 0.9 1.8 2.2 3.8 2.0 3.4 5.5 2.1 4.3							
QUOTE TERRENO	298.6 298.6	297.7 297.2 296.7 296.2 295.4 294.9 293.2 290.7 288.3 287.5 286.3 284.1 277.1 277.1 272.7 269.7 267.7 265.7 264.5 263.4 262.5 261.8 259.8 258.5 257.8 255.9 254.2 252.2 251.1							
QUOTA PIANO PISTA	295.1	294.6 293.0 291.4 286.4 275.1 263.3 252.5 250.9							
COPERTURA MINIMA	1.00	1.00 1.00 1.00 1.00 1.00 1.00 1.00 1.00							

Legenda Mappa

- Picchetti
- Vertici
- SEZIONI
- Tracciato di Progetto
- Opere
- Area Occupazione Lavori
- Metanodotto in esercizio DN 250 (10")

SAIPEM SPA
Sede Legale e Amministrativa
Via Toscana, 1 - 61122 Pesaro (PU) Italia
Tel. +39 0721 420211 Fax +39 0721 420220
Capitale Sociale euro 191.000.000,00 i.v.
Codice Fiscale e Iscrizione al Registro Imprese di Milano n. 00825790157

Documento firmato da:
PARLATO ANGELINA
17.03.2023 13:40:17 UTC

Rev.	DATA	DESCRIZIONE	ELABORATO	VERIFICATO	APPROVATO
0	30/11/2022	EMISSIONE	VAGNI	OLIVI	PALOZZO

CLIENTE: snam

PROGETTISTA: SAIPEM

COMMESSA SNAM NR.20045

COMMESSA SAIPEM 023113-190A

UNITA': 000

Rifacimento Metanodotto Derivazione per Sestri Levante
DN 400 (16"), DP 75 bar ed opere connesse
Progetto di Fattibilità Tecnico Economica

DIS-CIV-A-11384
Rif. SAIPEM: LB-A-81184

REVISIONE 0

PROGETTO PISTA DA V.638 A V.642:
PLANIMETRIA - PROFILO

FG. 1 DI 1

SCALA 1:500

DOCUMENTO DI PROPRIETA' Snam Rete Gas. LA SOCIETA' TUTELERA' I PROPRI DIRITTI IN SEDE CIVILE E PENALE A TERMINI DI LEGGE.