LEGENDA

\+ Area di impianto

Profilo: B-L1
Scala : 500:100
Q.Rif. : 209.00

NUMERO SEZIONE	1	2	3	4	5	6	7	8	9	10	11	12	13	14	15	16	17	18	19	20	21	22	23	24	25
DISTANZE PROGRESSIVE	0+000	0+010	0+020	0+030	0+040	0+050	0+060	0+070	0+080	0+090	0+100	0+110	0+120	0+130	0+140	0+150	0+160	0+170	0+180	0+190	0+200	0+210	0+220	0+230	0+240
QUOTE TERRENO	213.75	213.63	213.50	213.46	213.36	213.29	213.25	213.25	212.24	212.05	212.02	212.05	212.03	212.03	212.00	211.99	211.99	211.99	211.97	211.97	211.97	211.96	211.96	211.99	211.96

NUMERO SEZIONE	26	27	28	29	30	31	32	33	34	35	36	37	38	39	40	41	42	43	44	45	46	47	48	49	50
DISTANZE PROGRESSIVE	0+250	0+260	0+270	0+280	0+290	0+300	0+310	0+320	0+330	0+340	0+350	0+360	0+370	0+380	0+390	0+400	0+410	0+420	0+430	0+440	0+450	0+460	0+470	0+480	0+490
QUOTE TERRENO	211.97	211.96	211.95	211.95	211.95	211.91	211.92	212.07	209.71	209.65	209.63	209.66	209.68	209.67	209.68	209.67	209.67	209.67	209.68	209.68	209.69	209.68	209.69	209.69	209.71

NUMERO SEZIONE	51	52	53	54	55	56	57	58	59	60	61	62	63	64	65	66	67	68	69	70	71	72	73
DISTANZE PROGRESSIVE	0+500	0+510	0+520	0+530	0+540	0+550	0+560	0+570	0+580	0+590	0+600	0+610	0+620	0+630	0+640	0+650	0+660	0+670	0+680	0+690	0+700	0+710	0+716
QUOTE TERRENO	209.72	209.74	209.72	209.71	209.73	209.73	209.75	209.75	209.76	209.76	209.76	209.77	209.79	209.79	209.79	209.81	209.81	209.81	209.84	209.83	209.84	209.85	209.88

Profilo: B-L2
Scala : 500:100
Q.Rif. : 208.00

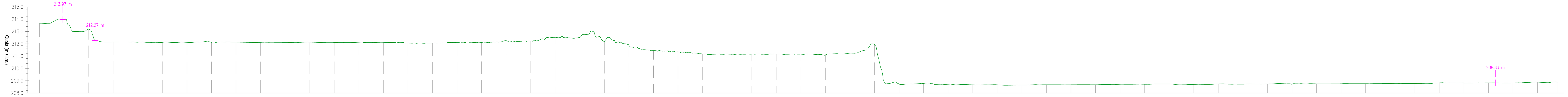

NUMERO SEZIONE	1	2	3	4	5	6	7	8	9	10	11	12	13	14	15	16	17	18	19	20	21	22	23	24	25
DISTANZE PROGRESSIVE	0+000	0+010	0+020	0+030	0+040	0+050	0+060	0+070	0+080	0+090	0+100	0+110	0+120	0+130	0+140	0+150	0+160	0+170	0+180	0+190	0+200	0+210	0+220	0+230	0+240
QUOTE TERRENO	213.67	213.98	213.19	212.15	212.12	212.11	212.11	212.10	212.13	212.09	212.10	212.13	212.10	212.12	212.11	212.06	212.07	212.10	212.11	212.25	212.23	212.50	212.51	212.19	211.86

NUMERO SEZIONE	26	27	28	29	30	31	32	33	34	35	36	37	38	39	40	41	42	43	44	45	46	47	48	49	50
DISTANZE PROGRESSIVE	0+250	0+260	0+270	0+280	0+290	0+300	0+310	0+320	0+330	0+340	0+350	0+360	0+370	0+380	0+390	0+400	0+410	0+420	0+430	0+440	0+450	0+460	0+470	0+480	0+490
QUOTE TERRENO	211.45	211.34	211.18	211.17	211.15	211.15	211.15	211.10	211.24	211.95	208.73	208.77	208.71	208.67	208.67	208.64	208.68	208.67	208.67	208.71	208.70	208.73	208.69	208.74	208.71

NUMERO SEZIONE	51	52	53	54	55	56	57	58	59	60	61	62	63
DISTANZE PROGRESSIVE	0+500	0+510	0+520	0+530	0+540	0+550	0+560	0+570	0+580	0+590	0+600	0+610	0+618
QUOTE TERRENO	208.74	208.72	208.75	208.76	208.76	208.77	208.77	208.83	208.81	208.83	208.82	208.88	208.90

Profilo: B-L3
Scala : 500:100
Q.Rif. : 208.00



NUMERO SEZIONE	1	2	3	4	5	6	7	8	9	10	11	12	13	14	15	16	17	18	19	20	21	22	23	24
DISTANZE PROGRESSIVE	0+000	0+010	0+020	0+030	0+040	0+050	0+060	0+070	0+080	0+090	0+100	0+110	0+120	0+130	0+140	0+150	0+160	0+170	0+180	0+190	0+200	0+210	0+220	0+230
QUOTE TERRENO	212.43	212.25	211.94	211.62	211.27	211.21	211.26	211.21	211.22	211.25	211.25	211.22	211.23	211.26	211.22	211.20	211.20	211.21	211.20	211.22	211.18	211.20	211.24	211.23

NUMERO SEZIONE	25	26	27	28	29	30	31	32	33	34	35	36	37	38	39	40	41	42	43	44	45	46	47
DISTANZE PROGRESSIVE	0+240	0+250	0+260	0+270	0+280	0+290	0+300	0+310	0+320	0+330	0+340	0+350	0+360	0+370	0+380	0+390	0+400	0+410	0+420	0+430	0+440	0+450	0+460
QUOTE TERRENO	211.20	211.24	211.23	211.25	211.28	211.76	208.81	208.84	208.84	208.83	208.84	208.83	208.86	208.87	208.85	208.89	208.90	208.92	208.93	208.92	208.95	208.90	208.98

Profilo: B-T1
Scala : 500:100
Q.Rif. : 210.00

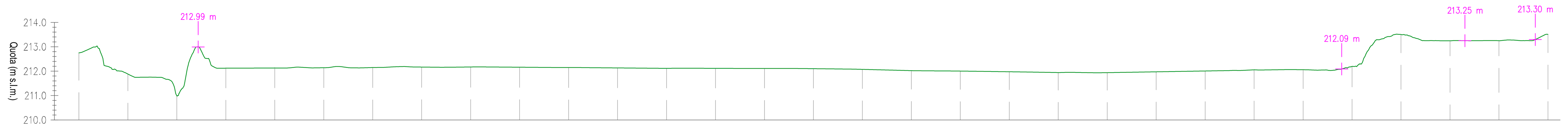

NUMERO SEZIONE	1	2	3	4	5	6	7	8	9	10	11	12	13	14	15	16
DISTANZE PROGRESSIVE	0+000	0+010	0+020	0+030	0+040	0+050	0+060	0+070	0+080	0+090	0+100	0+110	0+120	0+130	0+140	0+150
QUOTE TERRENO	212.75	211.88	210.99	212.12	212.13	212.14	212.15	212.17	212.17	212.16	212.15	212.13	212.12	212.12	212.11	212.10

NUMERO SEZIONE	17	18	19	20	21	22	23	24	25	26	27	28	29	30	31
DISTANZE PROGRESSIVE	0+160	0+170	0+180	0+190	0+200	0+210	0+220	0+230	0+240	0+250	0+260	0+270	0+280	0+290	0+300
QUOTE TERRENO	212.07	212.02	212.00	211.98	211.94	211.94	211.97	212.01	212.05	212.06	212.20	213.50	213.25	213.25	213.51

Profilo: B-T2
Scala : 500:100
Q.Rif. : 210.00

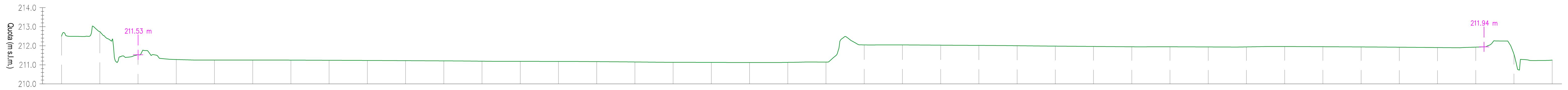

NUMERO SEZIONE	1	2	3	4	5	6	7	8	9	10	11	12	13	14	15	16	17	18	19	20
DISTANZE PROGRESSIVE	0+000	0+010	0+020	0+030	0+040	0+050	0+060	0+070	0+080	0+090	0+100	0+110	0+120	0+130	0+140	0+150	0+160	0+170	0+180	0+190
QUOTE TERRENO	212.50	212.74	211.53	211.28	211.25	211.25	211.25	211.24	211.23	211.22	211.21	211.19	211.18	211.18	211.17	211.15	211.13	211.13	211.12	211.13

NUMERO SEZIONE	21	22	23	24	25	26	27	28	29	30	31	32	33	34	35	36	37	38	39	40
DISTANZE PROGRESSIVE	0+200	0+210	0+220	0+230	0+240	0+250	0+260	0+270	0+280	0+290	0+300	0+310	0+320	0+330	0+340	0+350	0+360	0+370	0+380	0+390
QUOTE TERRENO	211.14	212.05	212.04	212.03	212.02	212.00	211.98	211.96	211.95	211.95	211.94	211.94	211.96	211.95	211.94	211.92	211.91	211.93	211.55	211.25

Profilo: B-T3
Scala : 500:100
Q.Rif. : 208.00

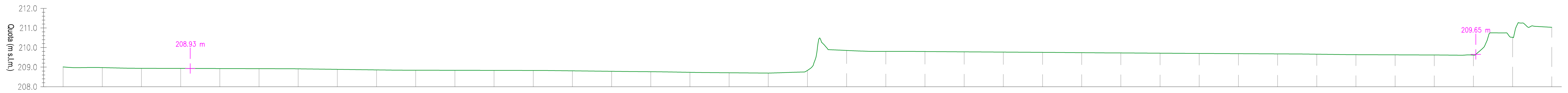

NUMERO SEZIONE	1	2	3	4	5	6	7	8	9	10	11	12	13	14	15	16	17	18	19	20
DISTANZE PROGRESSIVE	0+000	0+010	0+020	0+030	0+040	0+050	0+060	0+070	0+080	0+090	0+100	0+110	0+120	0+130	0+140	0+150	0+160	0+170	0+180	0+190
QUOTE TERRENO	209.01	208.97	208.94	208.93	208.93	208.92	208.91	208.88	208.86	208.84	208.84	208.83	208.83	208.81	208.79	208.77	208.73	208.71	208.69	208.83

NUMERO SEZIONE	21	22	23	24	25	26	27	28	29	30	31	32	33	34	35	36	37	38	39
DISTANZE PROGRESSIVE	0+200	0+210	0+220	0+230	0+240	0+250	0+260	0+270	0+280	0+290	0+300	0+310	0+320	0+330	0+340	0+350	0+360	0+370	0+380
QUOTE TERRENO	209.85	209.80	209.80	209.78	209.77	209.75	209.74	209.72	209.71	209.70	209.69	209.68	209.66	209.63	209.63	209.62	209.61	210.52	211.03

Profilo: B-T4
Scala : 500:100
Q.Rif. : 208.00

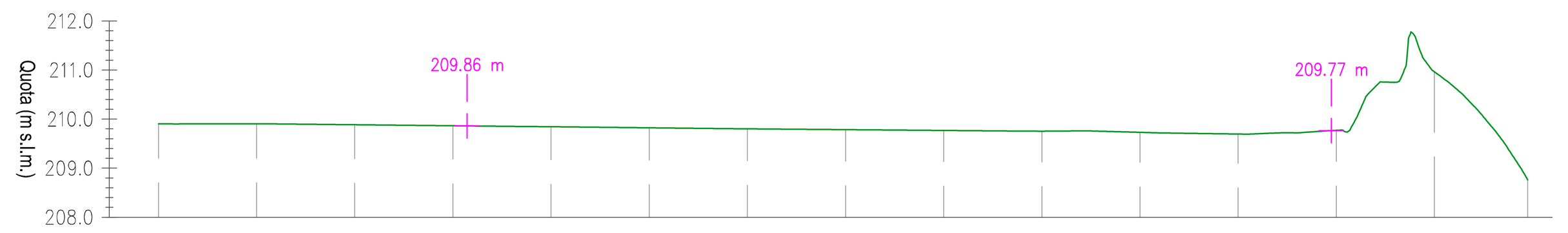

NUMERO SEZIONE	1	2	3	4	5	6	7	8	9	10	11	12	13	14	15
DISTANZE PROGRESSIVE	0+000	0+010	0+020	0+030	0+040	0+050	0+060	0+070	0+080	0+090	0+100	0+110	0+120	0+130	0+140
QUOTE TERRENO	209.90	209.90	209.88	209.86	209.84	209.82	209.80	209.78	209.77	209.75	209.73	209.69	209.77	210.96	208.76



IMPIANTO AGRIVOLTAICO "e-VerGREEN" E OPERE CONNESSE

COMUNI DI SANTHIÀ (VC) E CARISIO (VC)

Potenza energetica impianto:76.6 MWp

Alessandro Ceschiat 04.05.2022 16:09:28 GMT+00:00

Proponente

EG EDO S.R.L.
VIA DEI PELLEGRINI 22 - 20122 MILANO (MI) - P.IVA: 11616350960 - PEC: egedo@pec.it

EG Edo S.R.L.
Via dei Pellegrini, 22
20122 Milano (MI)
P. IVA/C.F. 11616350960

Progettazione

DOTT. FOR. IVAN BEVILACQUA
Lungo Po Antonelli, 21 - 10153 TORINO (TO)
P.IVA 10189620015 - PEC: envicons@legalmail.it

Collaboratori

--
--
--

Coordinamento progettuale

DOTT. FOR. EDOARDO PIO IURATO
Lungo Po Antonelli, 21 - 10153 TORINO (TO)
P.IVA 10189620015 - PEC: envicons@legalmail.it

Titolo Elaborato

Profili topografici 2/5

LIVELLO PROGETTAZIONE	CODICE ELABORATO	FILENAME	RIFERIMENTO	DATA	SCALA
Definitivo	FTV22CP05-AMB-T-10b	--	--	15/04/2022	500:100

Revisioni

REV.	DATA	DESCRIZIONE	ESEGUITO	VERIFICATO	APPROVATO
00	15/04/2022	--	DFIB	DEPI	ENF

Regione Piemonte · Provincia di Vercelli · Comune di Santhià · Comune di Carisio · enfinity