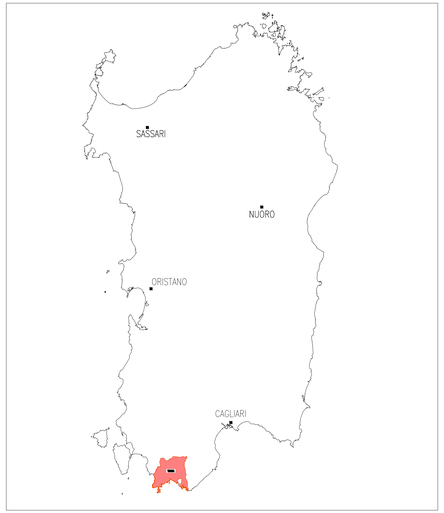


INQUADRAMENTO PROGETTO SU IGM - Scala 1:25000

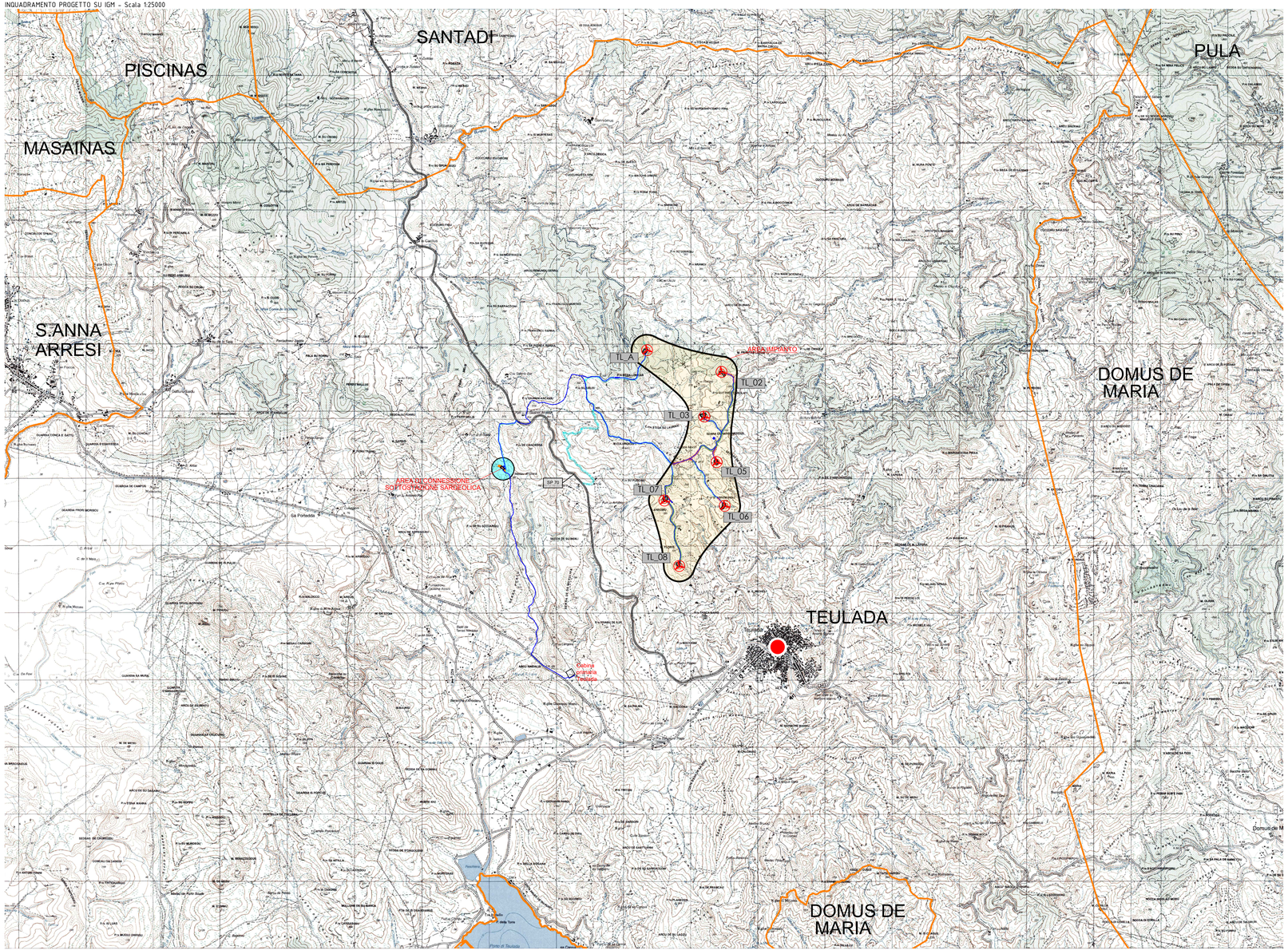


## LEGENDA

- Limiti amministrativi comunali
- Area produttiva del parco in progetto
- Viabilità principale d'accesso al sito per i trasporti speciali dal porto di sbarco (SP)
- Viabilità d'accesso al sito per i trasporti speciali lungo strade locali principali esistenti (comunali e vicinali)
- Viabilità di servizio del parco eolico lungo strade locali secondarie esistenti (comunali,vicinali e interpoderali)
- Viabilità di servizio del parco eolico - Nuovi tracciati stradali
- Tracciato cavidotto
- Aerogeneratori in progetto
- Ingombro piano piazzole e fondazioni
- Localizzazione area punto di connessione
- Sottostazione elettrica produttore in progetto
- Area di accantieramento (baracche e logistica di cantiere)
- Siti provvisori di deposito delle terre di scotico superficiale e dei materiali inerti provvenienti dagli scavi in attesa del loro riutilizzo nelle piazzole e strade del cantiere, qualora non accantonabili in piccoli cumuli nei pressi del punto di scavo e di successivo riutilizzo

| | |
|---|---|
| SUPERFICIE DI INVILUPPO AREA PRODUTTIVA DEL PARCO EOLICO | circa 325 ha |
| SUPERFICIE SOTTOSTAZIONE | 1715 mq |

COORDINATE AEROGENERATORI IN PROGETTO

| WTG | Italy GAUSS-BOAGA | | Geografiche WGS84 | | QUOTA base torre m s.l.m. | ALTEZZA HUB torre m |
|---|---|---|---|---|---|---|
| | EST | NORD | EST | NORD | | |
| TL_02 | 1479411,8019 | 4317406,7489 | 8°45'42.98" | 39° 0'19.36" | 364,50 | 125 |
| TL_03 | 1479156,3318 | 4316740,7624 | 8°45'32.43" | 38°59'57.73" | 308,50 | 125 |
| TL_05 | 1479336,719 | 4316063,8585 | 8°45'40.01" | 38°59'35.79" | 327,00 | 125 |
| TL_06 | 1479459,1141 | 4315411,7354 | 8°45'45.16" | 38°59'14.65" | 335,60 | 125 |
| TL_07 | 1478560,9985 | 4315490,7254 | 8°45'7.83" | 38°59'17.13" | 344,50 | 125 |
| TL_08 | 1478781,5063 | 4314516,1509 | 8°45'17.10" | 38°58'45.53" | 322,50 | 125 |
| TL_A | 1478302,5314 | 4317730,8268 | 8°44'56.82" | 39° 0'29.78" | 300,00 | 125 |

SARDEOLICA
Renewable Energy
Sesta Strada Ovest - Z.I. Macchiareddu - 09068 Uta (CA)
Società del gruppo SARAS

# PARCO EOLICO "KERSONESUS"

## COMUNE DI TEULADA

PROVINCIA DEL SUD SARDEGNA (SU)



***STUDIO DI IMPATTO AMBIENTALE***

**Elaborato:**
*PROGETTO DEFINITIVO OPERE CIVILI*
**INQUADRAMENTO GEOGRAFICO PROGETTO SU CARTA IGM**

Codice elaborato: **TL_PC_T001**
Scala: 1:25000
Data: Marzo 2023

**Il committente:** Sardeolica s.r.l.

***Coordinamento:*** FAD SYSTEM SRL - Società di ingegneria
*Dott. Ing. Ivano Distinto*
Dottore Ivano Distinto Ordine degli Ingegneri della Provincia di Cagliari Specialista Ingegnere
*Dott. Ing. Carlo Foddis*
Foddis Carlo

***Elaborato a cura di:***
*Fad System srl*

| rev. | data | descrizione revisione | rev. | data | descrizione revisione |
|---|---|---|---|---|---|
| 0 | 16/03/2023 | Emesso per procedura di VIA | | | |
| | | | | | |
| | | | | | |

FAD System S.r.l. - Società di ingegneria
Via Argiolas 134 - 09134 - Cagliari - Uffici Viale Europa, 54 - 09045 Quartu S. Elena (CA)
Tel./Fax: 070/2348760 - e-mail: info@fadsystem.net