INQUADRAMENTO GENERALE INTERVENTI DI ADEGUAMENTO E NUOVA VIABILITA' DI ACCESSO ALLE PIAZZOLE SCALA 1:10.000

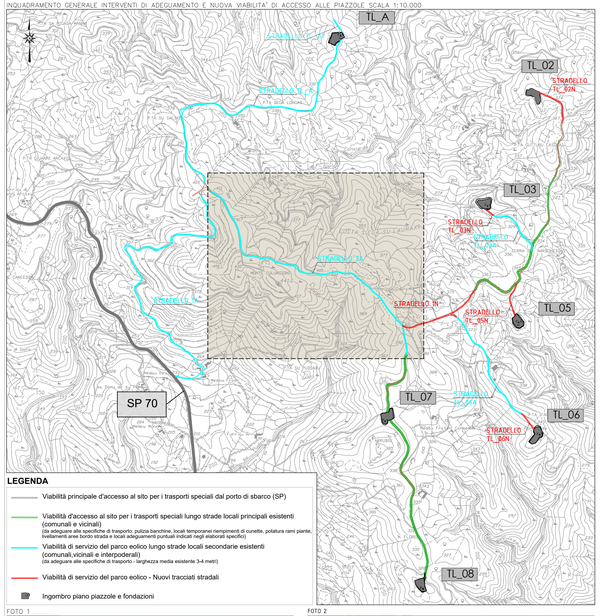

PLANIMETRIA VIABILITA' DI PROGETTO SU STRADA ESISTENTE – STRADELLO 2A SU FOTO AEREA E CURVE DI LIVELLO DA CTR SCALA 1:2000

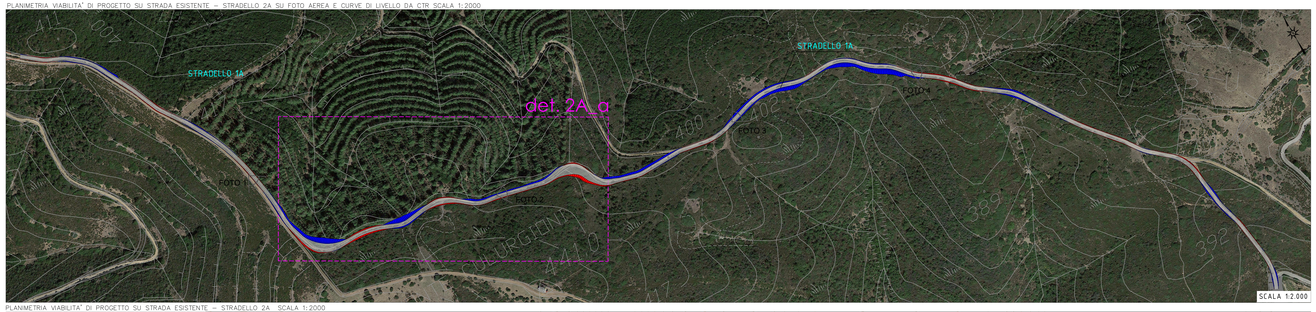

PLANIMETRIA VIABILITA' DI PROGETTO SU STRADA ESISTENTE – STRADELLO 2A SCALA 1:2000

AEROFOTOGRAMMETRIA-Equidistanza curve di livello 2,5/5,0 m

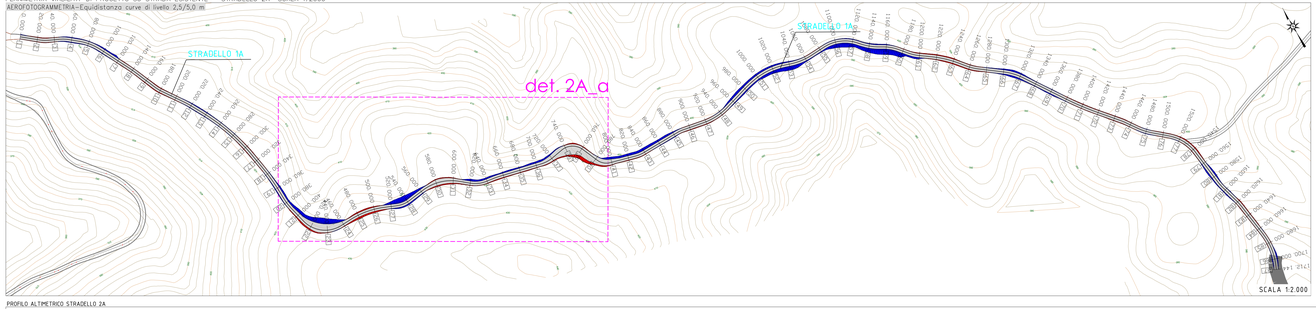

ADEGUAMENTO 2Ag – STATO DI PROGETTO

AEROFOTOGRAMMETRIA-Equidistanza curve di livello 2,5 m



DATI DIMENSIONALI STRADELLI ANALIZZATI

	Lunghezza (m)	Volume scavo (m^3)	Volume riporto (m^3)
2A	1712	2302.58	3719.57

LEGENDA

- PROFILO TERRENO
- PROFILO PROGETTO
- PIANO STRADA IN PROGETTO
- AREA DI RIPORTO
- AREA DI SCAVO

FOTO 1

FOTO 2

FOTO 3

FOTO 4

PROFILO ALTIMETRICO STRADELLO 2A

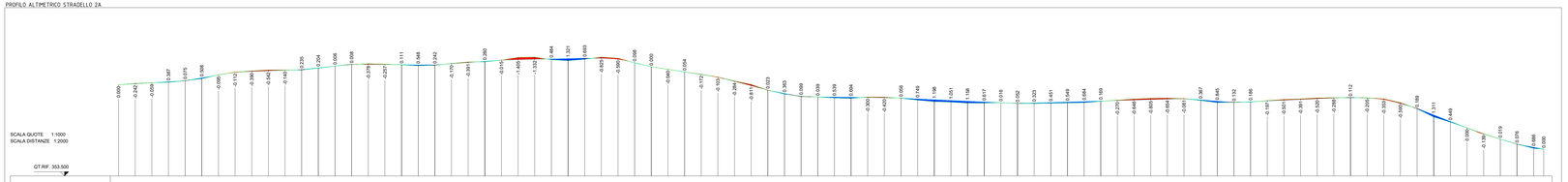

SARDEOLICA
Renewable Energy
Sesta Strada Ovest - Z.I. Macchiareddu - 09068 Uta (CA)
Società del gruppo SARAS

PARCO EOLICO "KERSONESUS"

COMUNE DI TEULADA

PROVINCIA DEL SUD SARDEGNA (SU)

STUDIO DI IMPATTO AMBIENTALE

Elaborato:
PROGETTO DEFINITIVO OPERE CIVILI
VIABILITÀ DI PROGETTO -
Nuova viabilità e adeguamenti strade vicinali/interpoderali d'accesso alle piazzole. Stradello 2A

Identificativo file: **TL_PC_T004-3b**
Scala: varie
Data: Marzo 2023

Il committente: Sardeolica s.r.l.

Coordinamento: FAD SYSTEM SRL - Società di ingegneria
Dott. Ing. Ivano Distinto
Dott. Ing. Carlo Foddis

Foddis Carlo

Elaborato a cura di:
Fad System srl

rev.	data	descrizione revisione	rev.	data	descrizione revisione
0	16/05/2023	Emesso per procedura di VIA			

FAD System S.r.l. - Società di ingegneria
Via Argiolas 134 - 09134 - Cagliari - Ufficio Viale Europa, 54 - 09045 Quartu S. Elena (CA)
Tel./Fax: 070/2348740 - e-mail:info@fadsystem.net