INQUADRAMENTO GENERALE INTERVENTI DI ADEGUAMENTO E NUOVA VIABILITA' DI ACCESSO ALLE PIAZZOLE SCALA 1:10.000

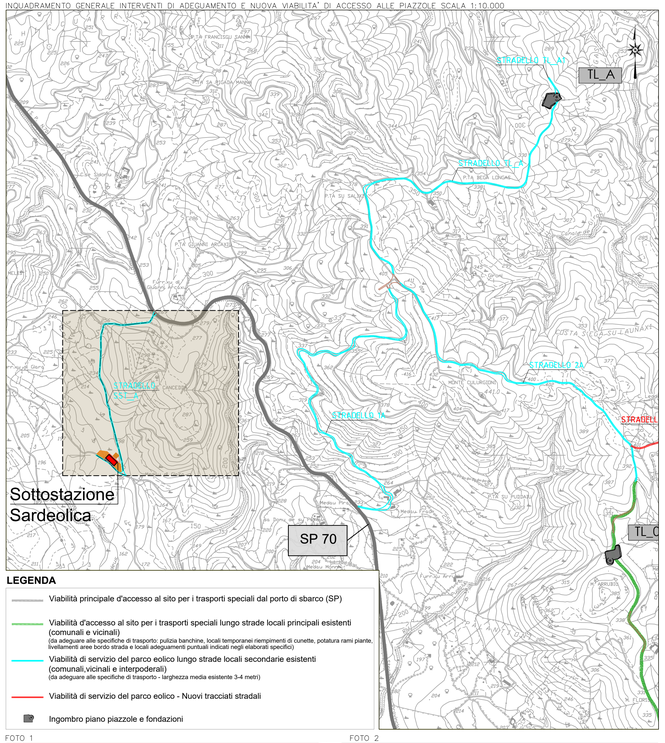

LEGENDA

- Viabilità principale d'accesso al sito per i trasporti speciali dal porto di sbarco (SP)
- Viabilità d'accesso al sito per i trasporti speciali lungo strade locali principali esistenti (comunali e vicinali)
  (da adeguare alle specifiche di trasporto: pulizia banchine, locali temporanei riempimenti di cunette, potatura rami piante, livellamenti aree bordo strada e locali adeguamenti puntuali indicati negli elaborati specifici)
- Viabilità di servizio del parco eolico lungo strade locali secondarie esistenti (comunali,vicinali e interpoderali)
  (da adeguare alle specifiche di trasporto - larghezza media esistente 3-4 metri)
- Viabilità di servizio del parco eolico - Nuovi tracciati stradali
- Ingombro piano piazzole e fondazioni

PLANIMETRIA VIABILITA' DI PROGETTO SU STRADA ESISTENTE – STRADELLO SST_A SU FOTO AEREA E CURVE DI LIVELLO DA CTR SCALA 1:2000

PLANIMETRIA VIABILITA' DI PROGETTO SU STRADA ESISTENTE – STRADELLO SST_A SCALA 1:2000
AEROFOTOGRAMMETRIA–Equidistanza curve di livello 2,5/5,0 m

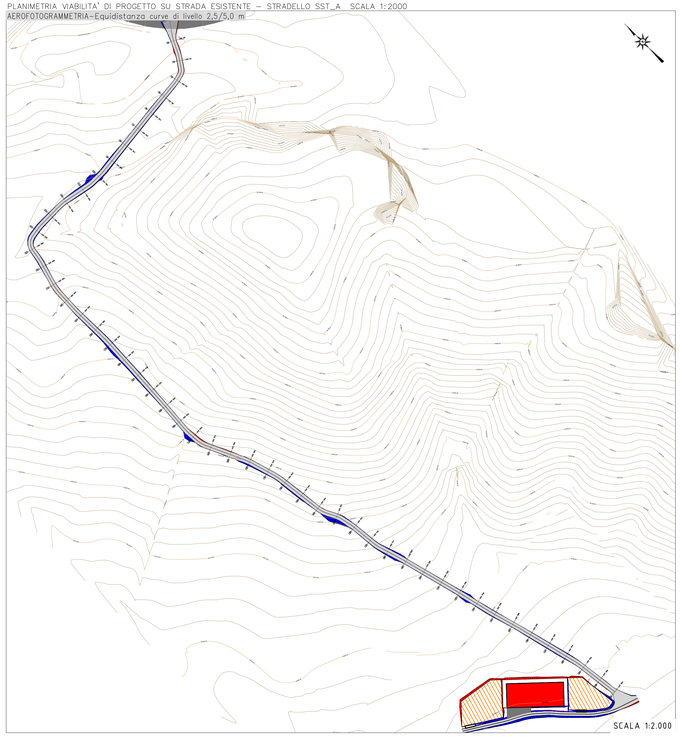

DATI DIMENSIONALI STRADELLI ANALIZZATI

	Lunghezza (m)	Volume scavo (m^3)	Volume riporto (m^3)
SST_A	998	110.54	1179.60

FOTO 1

FOTO 2

FOTO 3

PROFILO ALTIMETRICO STRADELLO SST_A

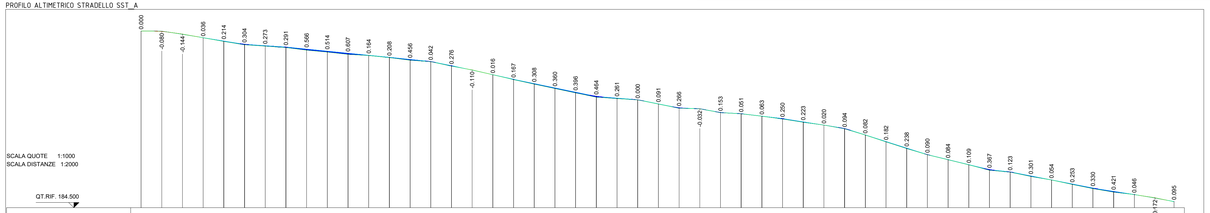

NUMERO SEZIONI	1	2	3	4	5	6	7	8	9	10	11	12	13	14	15	16	17	18	19	20	21	22	23	24	25	26	27	28	29	30	31	32	33	34	35	36	37	38	39	40	41	42	43	44	45	46	47	48	49	50	51
DISTANZE PARZIALI		20.00	20.00	20.00	20.00	20.00	20.00	20.00	20.00	20.00	20.00	20.00	20.00	20.00	20.00	20.00	20.00	20.00	20.00	20.00	20.00	20.00	20.00	20.00	20.00	20.00	20.00	20.00	20.00	20.00	20.00	20.00	20.00	20.00	20.00	20.00	20.00	20.00	20.00	20.00	20.00	20.00	20.00	20.00	20.00	20.00	20.00	20.00	20.00	20.00	18.40
DISTANZE PROGRESSIVE	0.00	20.00	40.00	60.00	80.00	100.00	120.00	140.00	160.00	180.00	200.00	220.00	240.00	260.00	280.00	300.00	320.00	340.00	360.00	380.00	400.00	420.00	440.00	460.00	480.00	500.00	520.00	540.00	560.00	580.00	600.00	620.00	640.00	660.00	680.00	700.00	720.00	740.00	760.00	780.00	800.00	820.00	840.00	860.00	880.00	900.00	920.00	940.00	960.00	980.00	998.40
QUOTE TERRENO	269.89	269.78	268.26	266.86	264.86	263.23	262.55	261.87	260.62	259.68	258.60	258.05	257.01	255.74	255.07	252.89	251.08	248.76	246.41	244.20	242.07	239.96	237.92	237.23	236.60	234.60	233.55	232.29	230.41	229.88	228.71	227.34	225.79	224.41	223.63	219.59	216.32	213.09	210.09	207.65	205.20	202.60	201.67	199.59	197.94	195.99	193.71	192.00	190.82	189.29	187.40
QUOTE PROGETTO	269.89	269.70	268.26	266.86	265.07	263.53	262.82	262.16	261.18	260.19	259.20	258.21	257.22	256.20	255.12	253.17	250.97	248.78	246.58	244.51	242.43	240.36	238.38	237.49	236.60	234.69	232.82	232.26	230.57	229.93	228.78	227.59	226.01	224.43	222.72	219.67	216.50	213.33	210.18	207.73	205.30	202.97	201.80	199.89	197.94	195.99	194.04	192.42	190.87	189.11	187.50
DIFFERENZA DI QUOTA	0.00	-0.08	-0.14	0.03	0.21	0.30	0.27	0.29	0.56	0.51	0.60	0.16	0.21	0.46	0.05	0.28	-0.11	0.02	0.17	0.31	0.36	0.40	0.46	0.26	0.00	0.09	0.27	-0.03	0.16	0.05	0.07	0.25	0.22	0.02	0.09	0.08	0.18	0.24	0.09	0.08	0.10	0.37	0.13	0.30	0.05	0.25	0.33	0.42	0.05	-0.18	0.10
LIVELLETTE PENDENZA			i = -0.07967			i = -0.03264		i = -0.04949					i = -0.05120		i = -0.10036		i = -0.10982		i = -0.10366			i = -0.03960			i = -0.10032	i = -0.01541	i = -0.09513	i = -0.02611		i = -0.05891		i = -0.07938			i = -0.15857				i = -0.12126		i = -0.05247			i = -0.09744			i = -0.07779	i = -0.08772		

LEGENDA

- PROFILO TERRENO
- PROFILO PROGETTO
- PIANO STRADA IN PROGETTO
- AREA DI RIPORTO
- AREA DI SCAVO

SARDEOLICA Renewable Energy
Sesta Strada Ovest - Z.I. Macchiareddu - 09068 Uta (CA)
Società del gruppo SARAS

PARCO EOLICO "KERSONESUS"

COMUNE DI TEULADA
PROVINCIA DEL SUD SARDEGNA (SU)

STUDIO DI IMPATTO AMBIENTALE

Elaborato:
PROGETTO DEFINITIVO OPERE CIVILI
VIABILITÀ DI PROGETTO -
Nuova viabilità e adeguamenti strade vicinali/interpoderali d'accesso alle piazzole. Stradello SST_A

Identificativo file: **TL_PC_T006.3g**
Scala: varie
Data: Marzo 2023

Il committente: Sardeolica s.r.l.

Coordinamento: FAD SYSTEM SRL - Società di ingegneria
Dott. Ing. Ivano Disfinto
Ordine Ingegneri Provincia di Cagliari Ingegnere Civile e Ambientale PI00890270 Ingegneria
Dott. Ing. Carlo Foddis
Foddis Carlo

Elaborato a cura di:
Fad System srl

rev.	data	descrizione revisione	rev.	data	descrizione revisione
0	16/03/2023	Emesso per procedura di VIA			

FAD System S.r.l. - Società di ingegneria
Via Argiolas 134 - 09134 - Cagliari - Uffici Viale Europa, 54 - 09045 Quartu S. Elena (CA)
Tel./Fax: 070/2348760 - e-mail info@fadsystem.net