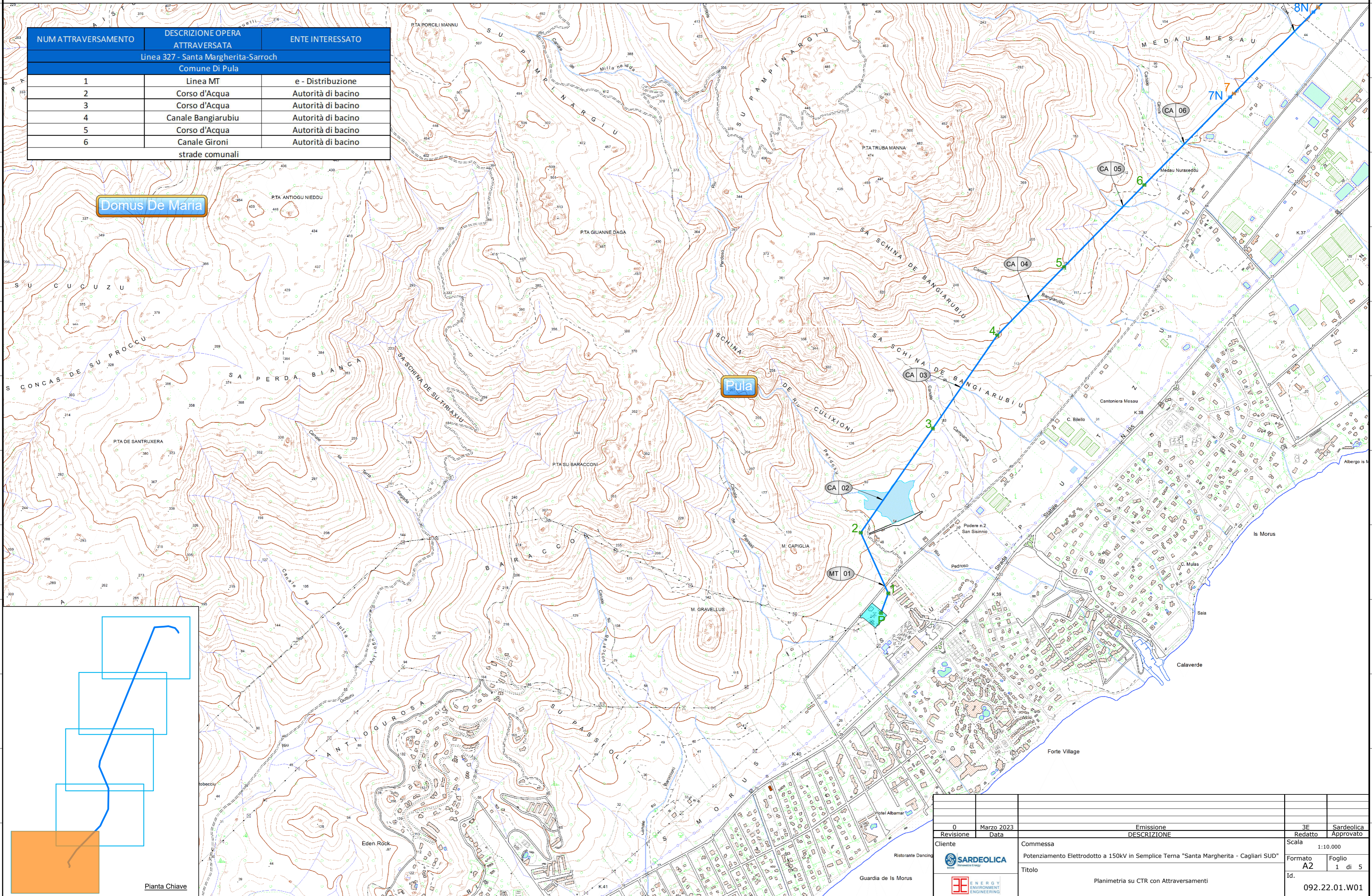


**Legenda**

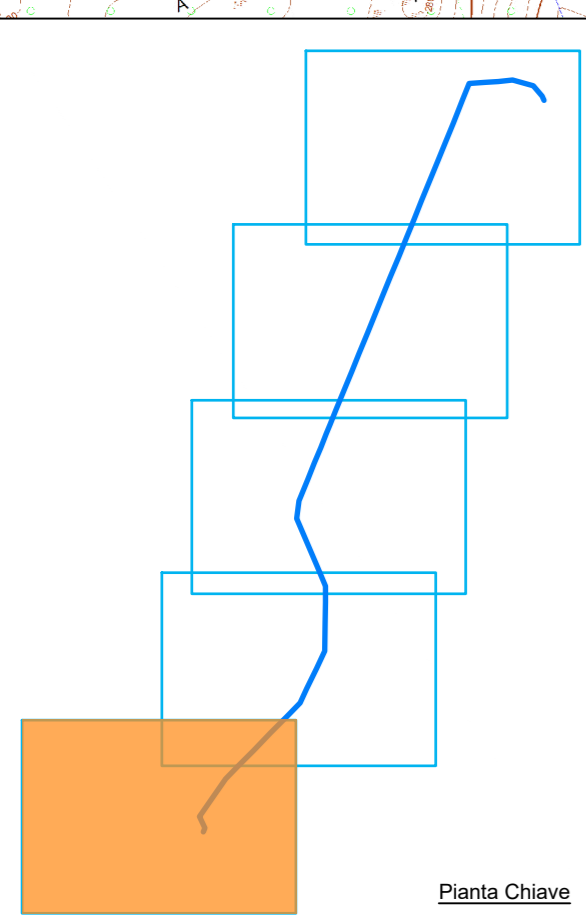
- Progetto - **Nuova Realizzazione** - Elettrodotto aereo a 150kV "Santa Margherita-Cagliari SUD"
- - - Progetto - **Demolizioni** - Elettrodotto aereo a 150kV da demolire
- SE RTN "Cagliari SUD"
- Cabina Primaria "Santa Margherita"
- Posizione e numero sostegno **esistente** - da riutilizzare
- Progetto - **Nuova Realizzazione** - Posizione e numero nuovo sostegno
- Progetto - **Demolizioni** - Posizione e numero sostegno da demolire
- CA 73 Posizione e numero attraversamento

NUM ATTRAVERSAMENTO	DESCRIZIONE OPERA ATTRAVERSATA	ENTE INTERESSATO
Linea 327 - Santa Margherita-Sarroch Comune Di Pula		
1	Linea MT	e - Distribuzione
2	Corso d'Acqua	Autorità di bacino
3	Corso d'Acqua	Autorità di bacino
4	Canale Bangiarubiu	Autorità di bacino
5	Corso d'Acqua	Autorità di bacino
6	Canale Gironi strade comunali	Autorità di bacino



**Domus De Maria**

**Pula**



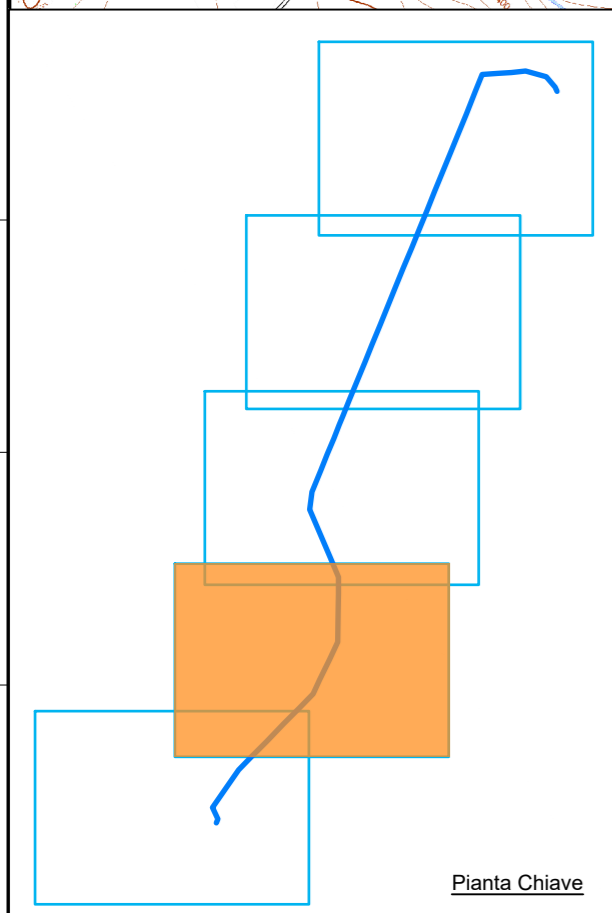
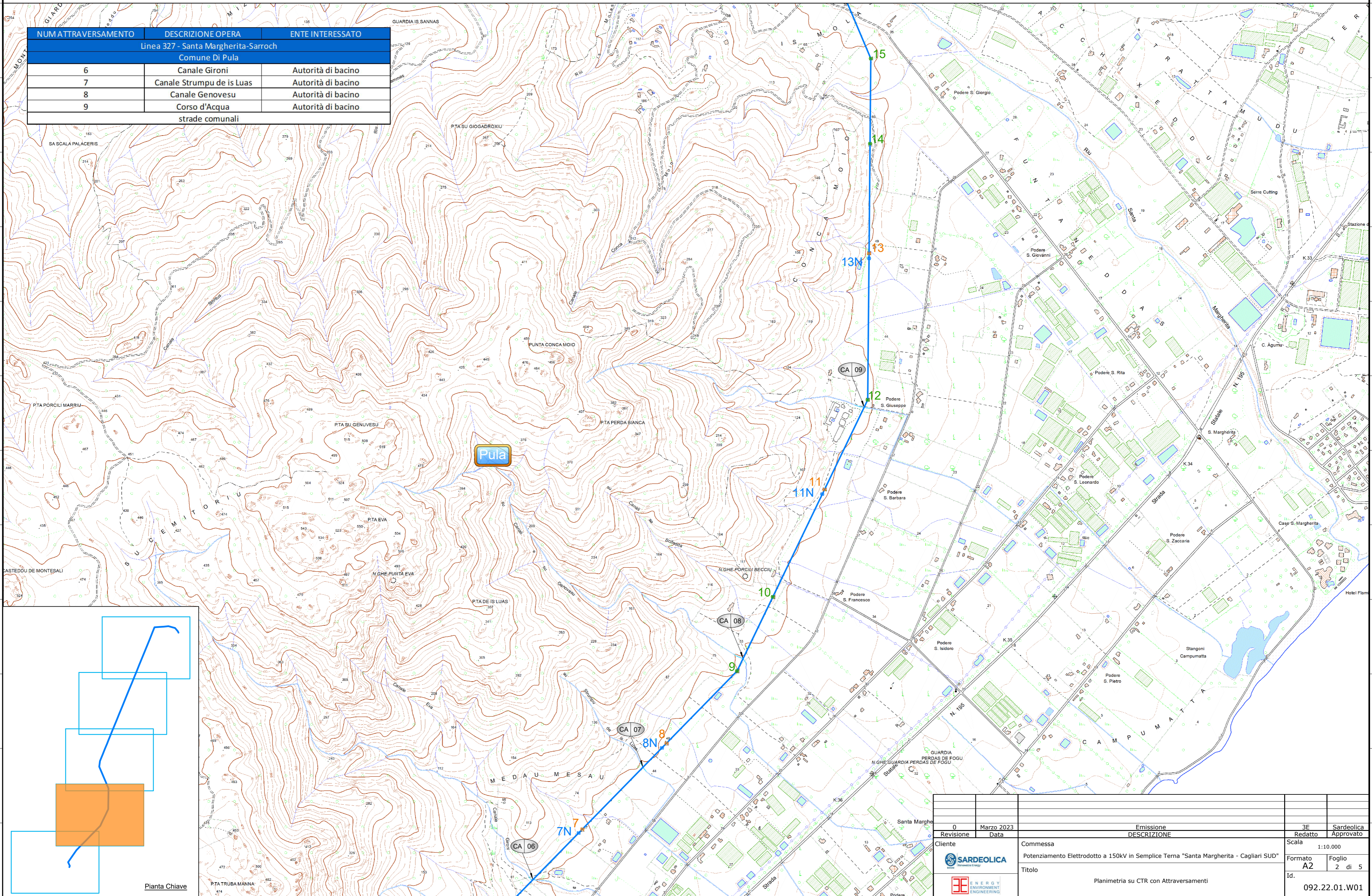
0	Marzo 2023	Emissione	3E	Sardeglica
Revisione	Data	DESCRIZIONE	Redatto	Approvato
Cliente		Commessa	Scala	
		Potenziamento Elettrodotto a 150kV in Semplice Terna "Santa Margherita - Cagliari SUD"	1:10.000	
		Titolo	Formato	Foglio
		Planimetria su CTR con Attraversamenti	A2	1 di 5
			Id.	092.22.01.W01



**Legenda**

- Progetto - **Nuova Realizzazione** - Elettrodotto aereo a 150kV "Santa Margherita-Cagliari SUD"
- Progetto - **Demolizioni** - Elettrodotto aereo a 150kV da demolire
- SE RTN "Cagliari SUD"
- Cabina Primaria "Santa Margherita"
- Posizione e numero sostegno **esistente** - da riutilizzare
- Progetto - **Nuova Realizzazione** - Posizione e numero nuovo sostegno
- Progetto - **Demolizioni** - Posizione e numero sostegno da demolire
- CA 73 Posizione e numero attraversamento

NUM ATTRAVERSAMENTO	DESCRIZIONE OPERA	ENTE INTERESSATO
Linea 327 - Santa Margherita-Sarroch Comune Di Pula		
6	Canale Gironi	Autorità di bacino
7	Canale Strumpu de is Luas	Autorità di bacino
8	Canale Genovesu	Autorità di bacino
9	Corso d'Acqua strade comunali	Autorità di bacino

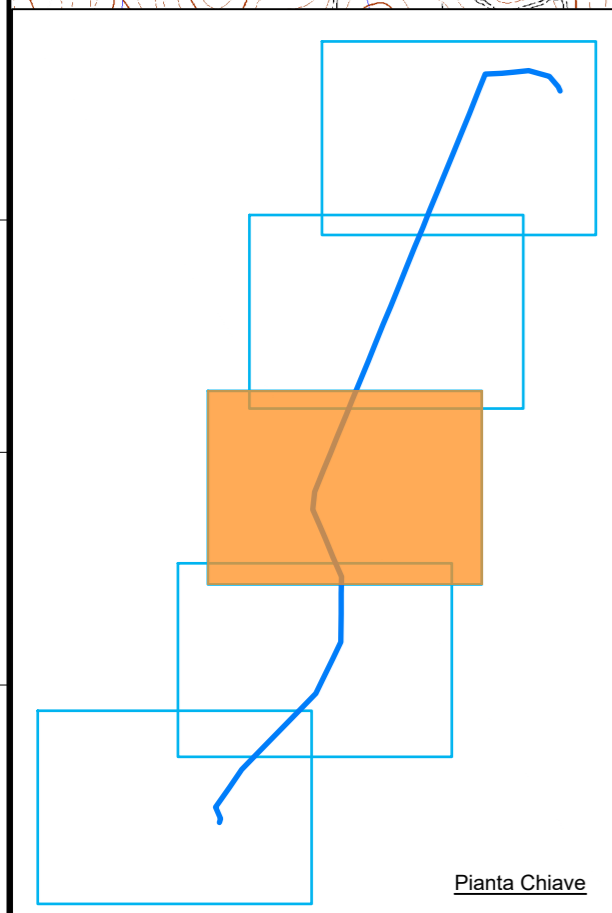
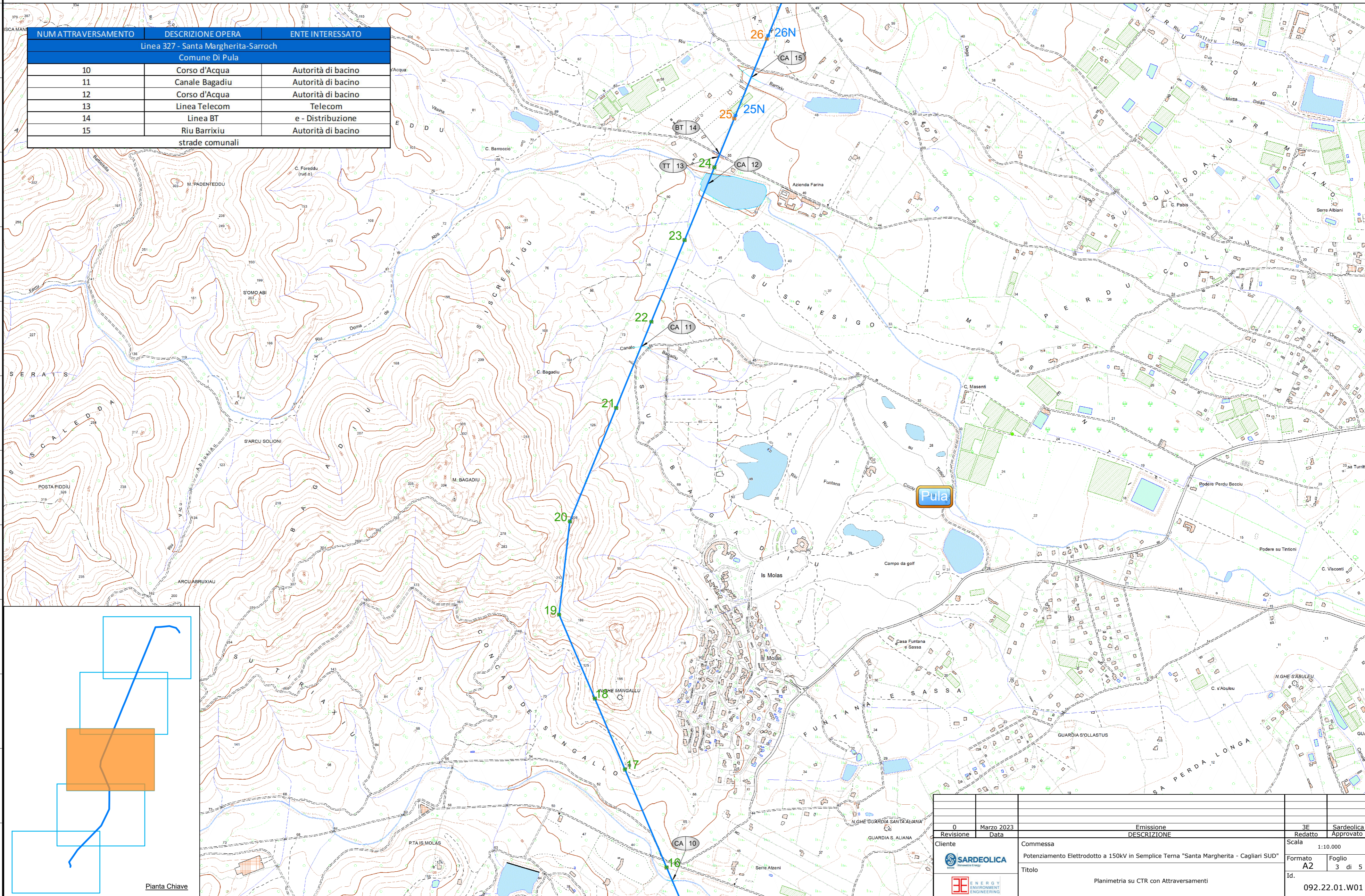


0	Marzo 2023	Emissione	3E	Sardeglica
Revisione	Data	DESCRIZIONE	Redatto	Approvato
Cliente	Commissa		Scala	
	Potenziamento Elettrodotto a 150kV in Semplice Terna "Santa Margherita - Cagliari SUD"		1:10.000	
	Titolo		Formato	Foglio
Planimetria su CTR con Attraversamenti		A2	2 di 5	
Id.			092.22.01.W01	

**Legenda**

- Progetto - **Nuova Realizzazione** - Elettrodotto aereo a 150kV "Santa Margherita-Cagliari SUD"
- - - Progetto - **Demolizioni** - Elettrodotto aereo a 150kV da demolire
- SE RTN "Cagliari SUD"
- Cabina Primaria "Santa Margherita"
- Posizione e numero sostegno **esistente** - da riutilizzare
- Progetto - **Nuova Realizzazione** - Posizione e numero nuovo sostegno
- Progetto - **Demolizioni** - Posizione e numero sostegno da demolire
- CA 73 Posizione e numero attraversamento

NUM ATTRAVERSAMENTO	DESCRIZIONE OPERA	ENTE INTERESSATO
Linea 327 - Santa Margherita-Sarroch Comune Di Pula		
10	Corso d'Acqua	Autorità di bacino
11	Canale Bagadiu	Autorità di bacino
12	Corso d'Acqua	Autorità di bacino
13	Linea Telecom	Telecom
14	Linea BT	e - Distribuzione
15	Riu Barrixiu strade comunali	Autorità di bacino

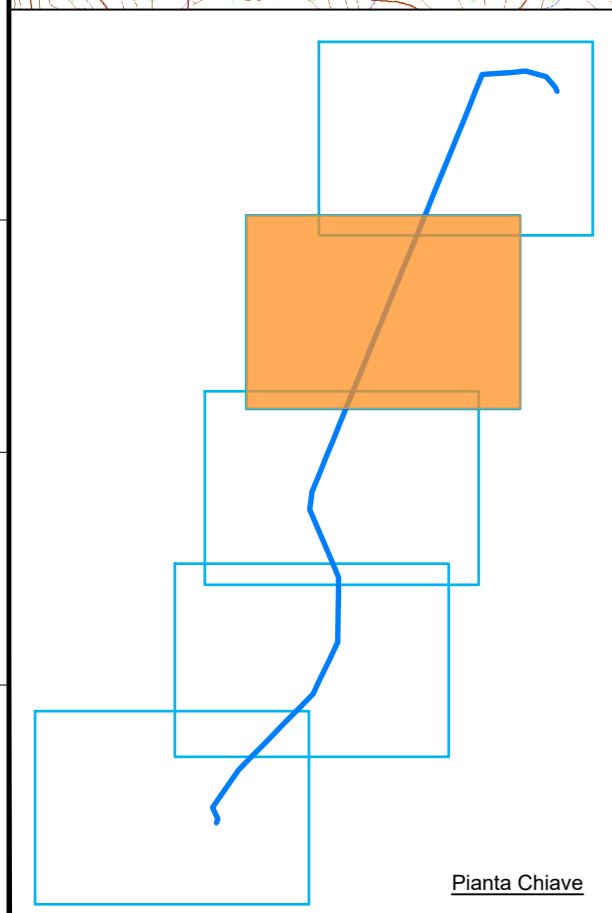
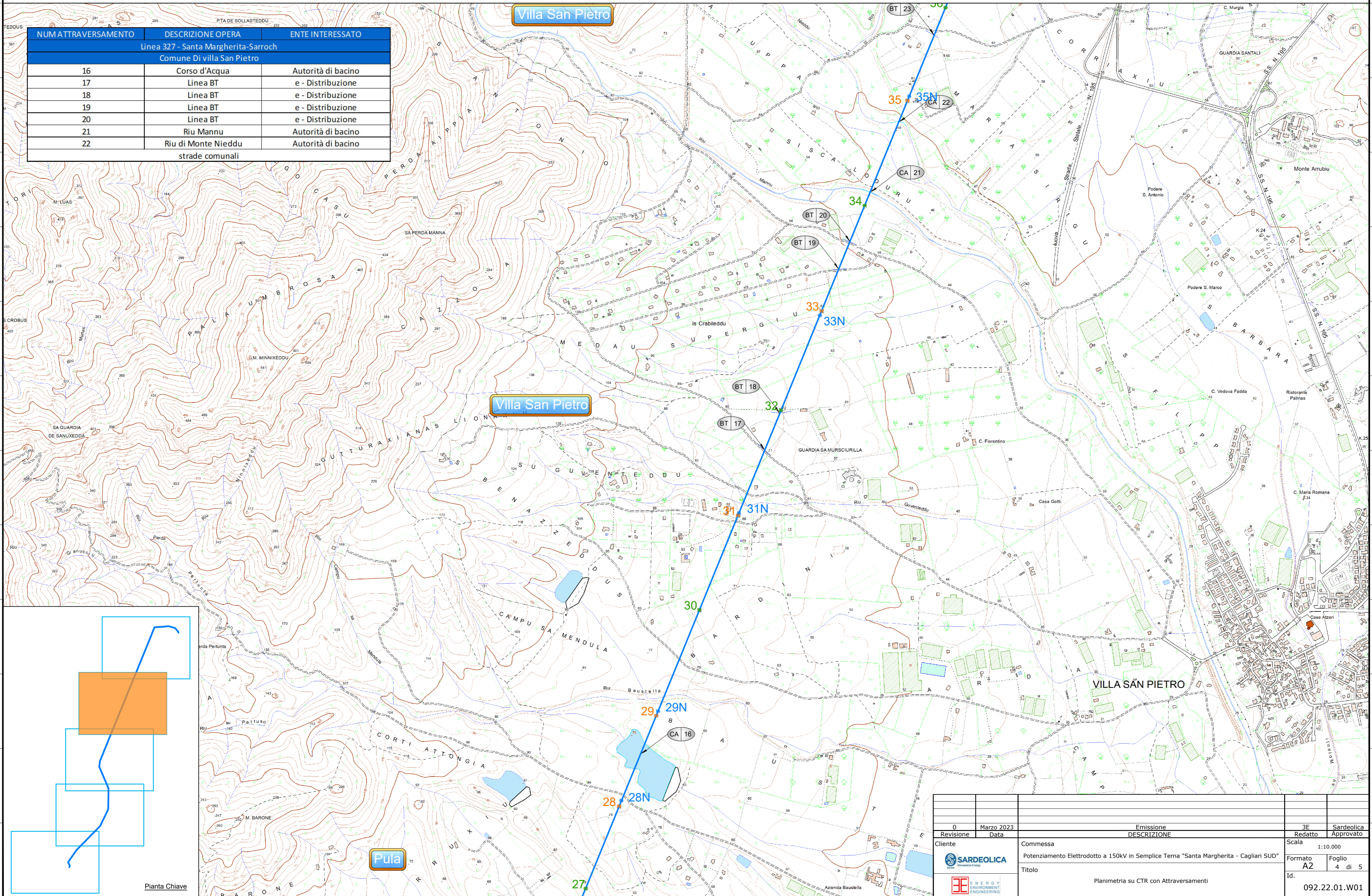


0	Marzo 2023	Emissione	3E	Sardeglica
Revisione	Data	DESCRIZIONE	Redatto	Approvato
Ciente		Commissa	Scala	
		Potenziamento Elettrodotto a 150kV in Semplice Terna "Santa Margherita - Cagliari SUD"	1:10.000	
		Titolo	Formato	Foglio
		Planimetria su CTR con Attraversamenti	A2	3 di 5
			Id.	092.22.01.W01

**Legenda**

- Progetto - **Nuova Realizzazione** - Elettrodotto aereo a 150kV "Santa Margherita-Cagliari SUD"
- Progetto - **Demolizioni** - Elettrodotto aereo a 150kV da demolire
- SE RTN "Cagliari SUD"
- Cabina Primaria "Santa Margherita"
- Posizione e numero sostegno **esistente** - da riutilizzare
- Progetto - **Nuova Realizzazione** - Posizione e numero nuovo sostegno
- Progetto - **Demolizioni** - Posizione e numero sostegno da demolire
- CA 73 Posizione e numero attraversamento

NUM ATTRAVERSAMENTO	DESCRIZIONE OPERA	ENTE INTERESSATO
Linea 327 - Santa Margherita-Sarroch Comune Di villa San Pietro		
16	Corso d'Acqua	Autorità di bacino
17	Linea BT	e - Distribuzione
18	Linea BT	e - Distribuzione
19	Linea BT	e - Distribuzione
20	Linea BT	e - Distribuzione
21	Riu Mannu	Autorità di bacino
22	Riu di Monte Nieddu strade comunali	Autorità di bacino



0	Marzo 2023	Emissione	3E	Sardeglica
Revisione	Data	DESCRIZIONE	Redatto	Approvato
Cliente		Commessa	Scala	
		Potenziamento Elettrodotto a 150kV in Semplice Terna "Santa Margherita - Cagliari SUD"	1:10.000	
		Titolo	Formato	Foglio
		Planimetria su CTR con Attraversamenti	A2	4 di 5
			Id.	092.22.01.W01

**Legenda**

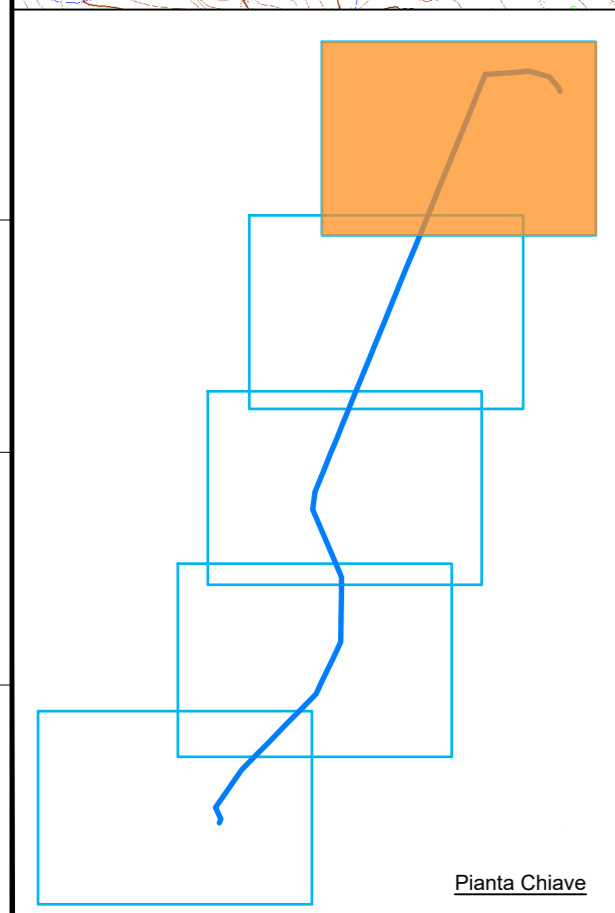
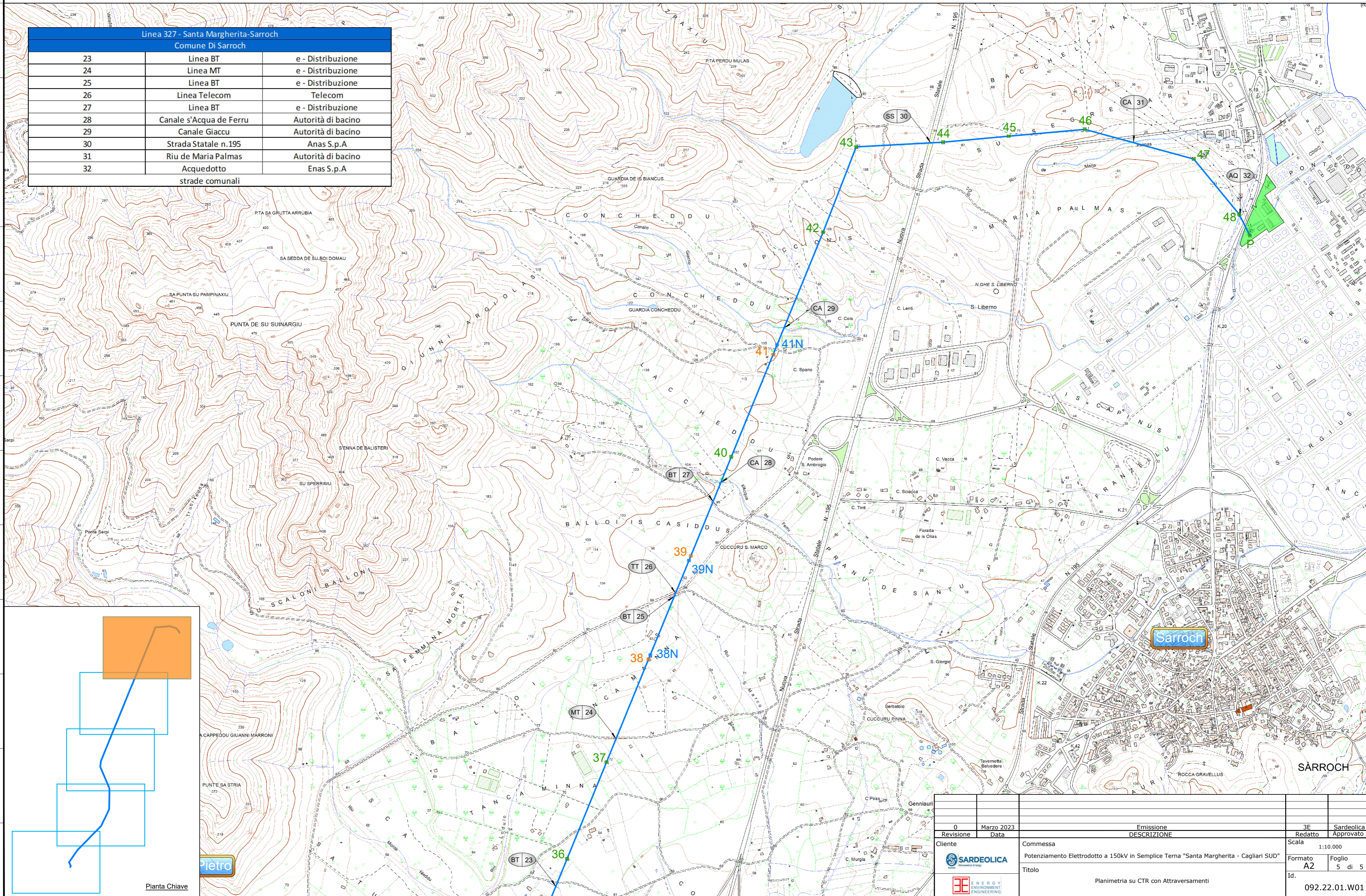
— Progetto - **Nuova Realizzazione** - Elettrodotto aereo a 150kV "Santa Margherita-Cagliari SUD"  
- - - Progetto - **Demolizioni** - Elettrodotto aereo a 150kV da demolire

SE RTN "Cagliari SUD"  
Cabina Primaria "Santa Margherita"

Posizione e numero sostegno **esistente** - da riutilizzare  
Progetto - **Nuova Realizzazione** - Posizione e numero nuovo sostegno  
Progetto - **Demolizioni** - Posizione e numero sostegno da demolire

CA 73 Posizione e numero attraversamento

Linea 327 - Santa Margherita-Sarroch Comune Di Sarroch		
23	Linea BT	e - Distribuzione
24	Linea MT	e - Distribuzione
25	Linea BT	e - Distribuzione
26	Linea Telecom	Telecom
27	Linea BT	e - Distribuzione
28	Canale s'Acqua de Ferru	Autorità di bacino
29	Canale Giaccu	Autorità di bacino
30	Strada Statale n.195	Anas S.p.A
31	Riu de Maria Palmas	Autorità di bacino
32	Acquedotto strade comunali	Enas S.p.A



0	Marzo 2023	Emissione	3E	Sardeglica
Revisione	Data	DESCRIZIONE	Redatto	Approvato
Cliente	Commissa		Scala	
SARDEOLICA		Potenziamento Elettrodotto a 150kV in Semplice Terna "Santa Margherita - Cagliari SUD"	1:10.000	
TITOLO		Formato		Foglio
ENERGY ENVIRONMENT ENGINEERING		A2		5 di 5
Titolo		Id.		
Planimetria su CTR con Attraversamenti		092.22.01.W01		