






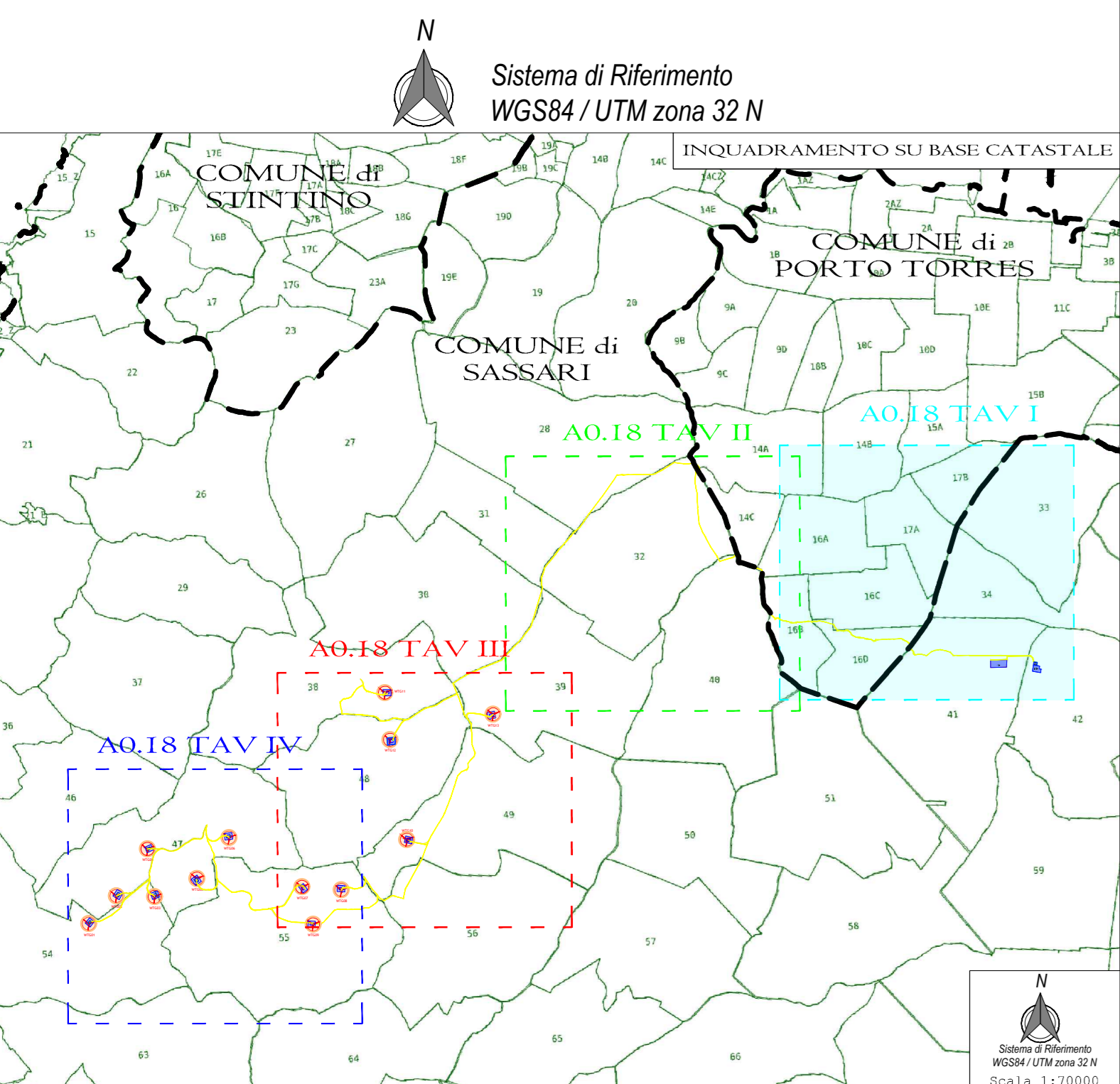


LEGENDA:

-  Aerogeneratore
-  Confine Comunale
-  Servitù Cavidotto/passaggio
-  Proprietà
-  Occupazione Temporanea
-  Servitù Sorvolo
-  Riferimento Piano Particolare Descrittivo



PROGETTO PER LA REALIZZAZIONE DI UN PARCO EOLICO E DELLE RELATIVE OPERE DI CONNESSIONE ALLA RTN POTENZA NOMINALE 78 MW

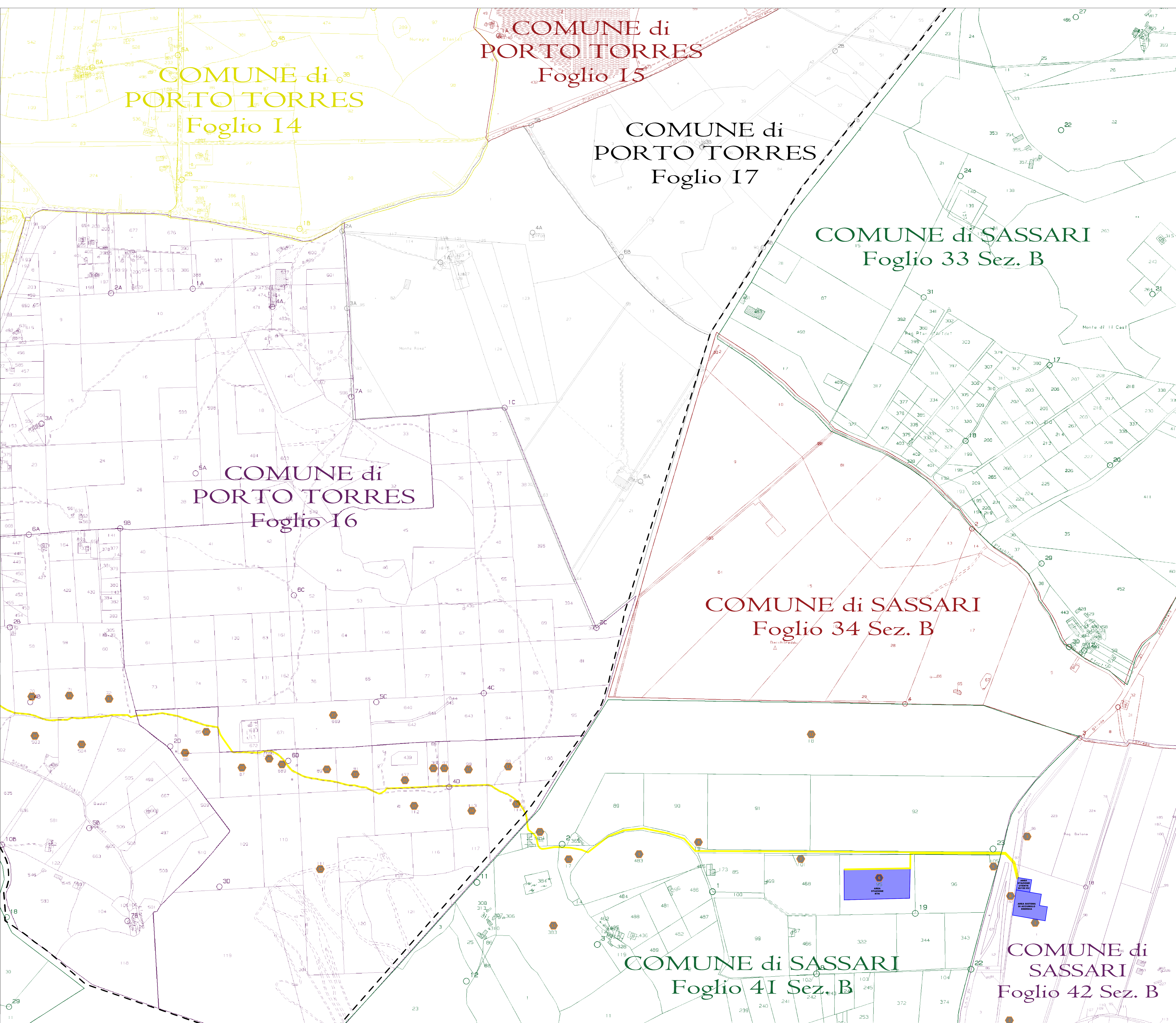
REGIONE SARDEGNA	PROVINCIA di SASSARI	COMUNE di SASSARI
		
		Località "Crabbeddu"

Scale	Formato Stampa	PROGETTO DEFINITIVO
1:4000	A0	
ELABORATO		
A16 a. 18	Piano Particolare di Esproprio Grafico - TAV I	

 R.S.V. Design Studio S.r.l. P.zza Garibaldi, 10 - 07100 Sassari (SS) Tel. Fax: +39 079 958080 - e-mail: info@rsv-sr.it	PLANET SARDINIA 1 Ing. Vassalli Quirino Ing. Speranza Carmine Antonio
---	--

Catasto Elaborato			
Data	Motivo della revisione:	Redatto:	Controllato:
02/09/2022	Prima emissione	LR	GVAS
		Approvato:	RSV

Il presente elaborato è di proprietà di R.S.V. Design Studio S.r.l. Non è consentito riprodurre o comunque utilizzare senza autorizzazione scritta di R.S.V. Design Studio S.r.l.



COMUNE di PORTO TORRES
Foglio 15

COMUNE di PORTO TORRES
Foglio 14

COMUNE di PORTO TORRES
Foglio 17

COMUNE di SASSARI
Foglio 33 Sez. B

COMUNE di PORTO TORRES
Foglio 16

COMUNE di SASSARI
Foglio 34 Sez. B

COMUNE di SASSARI
Foglio 41 Sez. B

COMUNE di SASSARI
Foglio 42 Sez. B