







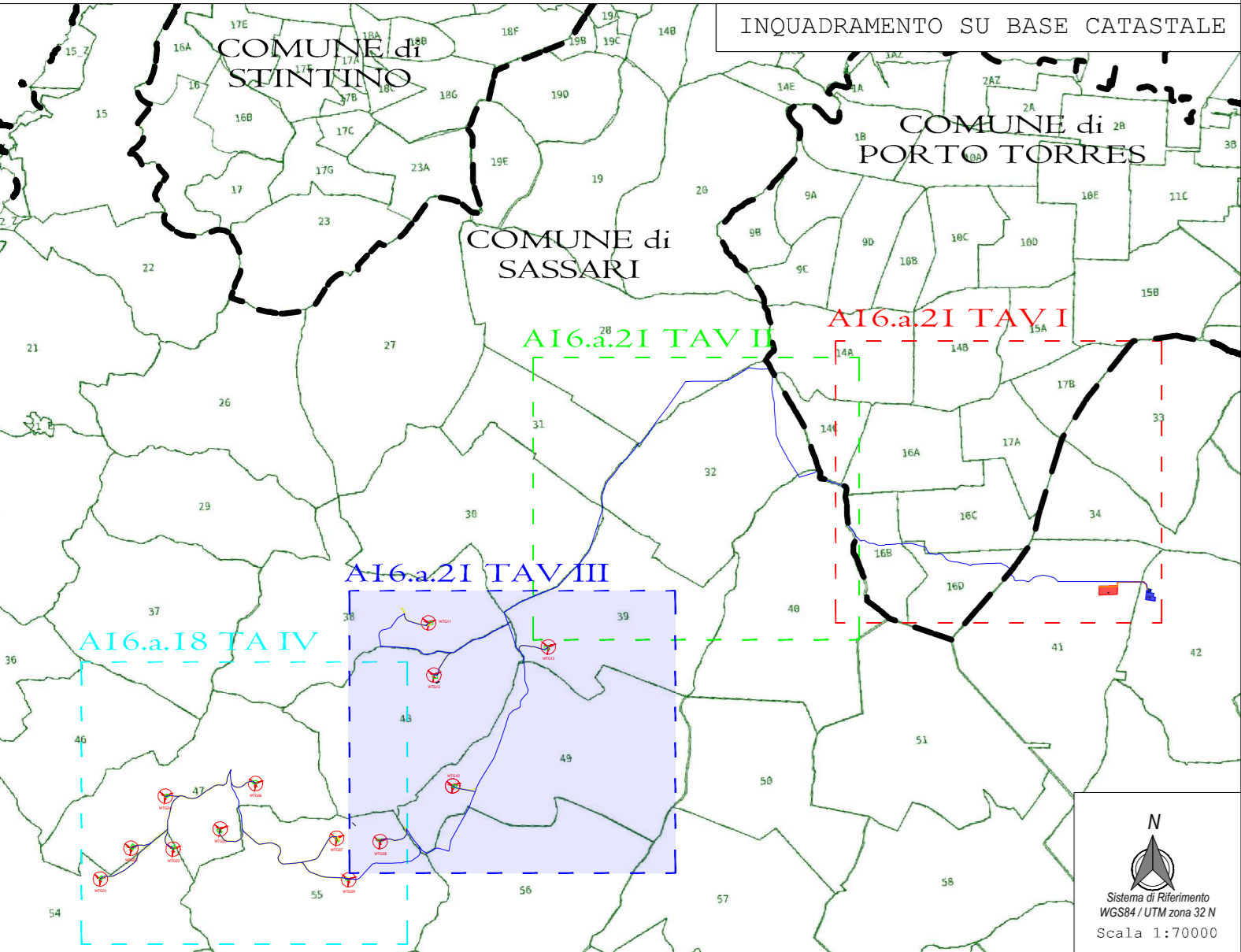


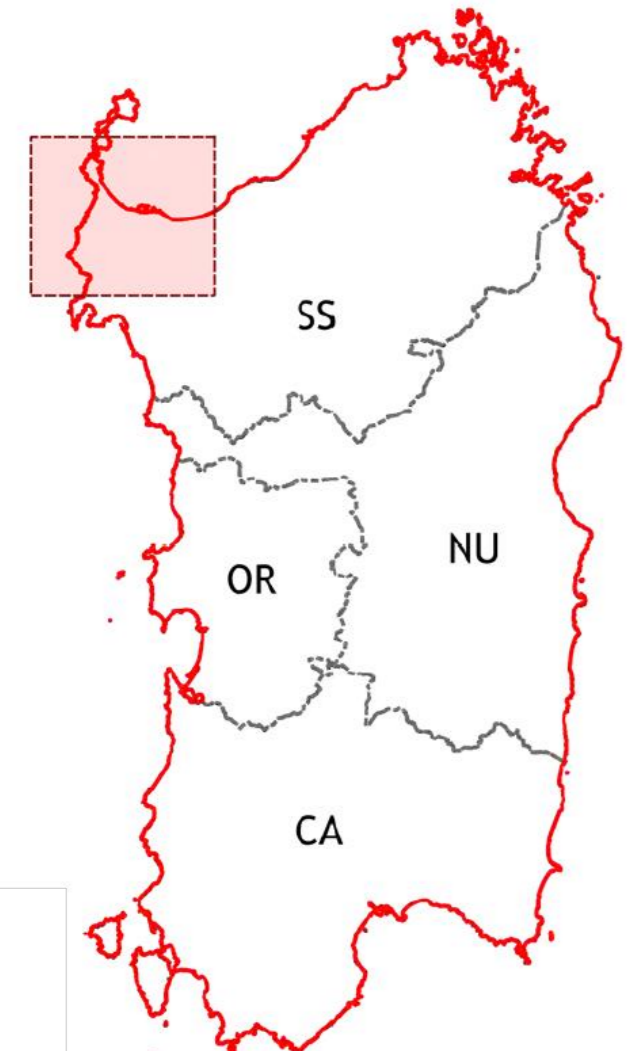
LEGENDA:

-  Aerogeneratore
-  Confine Comunale
-  Cavidotto 30 KV
-  Cavidotto 150 KV
-  Piazzola Ripristinata
-  Strada Ripristinata
-  Stazione Elettrica RTN
-  Stazione Utente 30/150 KV

N
Sistema di Riferimento
WGS84 / UTM zona 32 N



INQUADRAMENTO



N
Sistema di Riferimento
WGS84 / UTM zona 32 N

PROGETTO PER LA REALIZZAZIONE DI UN PARCO EOLICO E DELLE RELATIVE OPERE DI CONNESSIONE ALLA RTN POTENZA NOMINALE 78 MW

<p>REGIONE SARDEGNA</p> 	<p>PROVINCIA di SASSARI</p> 	<p>COMUNE di SASSARI</p>  <p>Località "Crabbeddu"</p>
--	---	--

Scale: 1:4000 Formato Stampa: A0

PROGETTO DEFINITIVO

ELABORATO

A16.a.21 TAV III Planimetria della Sistemazione Finale del Sito - TAV III

<p>Progettazione:</p>  <p>R.S.V. Design Studio S.r.l. Piazza Caracciolo, 15 - 08017 Torpè (SS) - Tel. 079/24000000</p>	<p>Completamento:</p>  <p>PLANET SARDINIA 1</p> <p>Responsabile Progetto: Ing. Vassalli Quirino</p> <p>Ing. Speranza Carmine Antonio</p>
--	--

Catastrazione Elaborato				
Data	Motivo della revisione:	Redatto:	Controllato:	Approvato:
02/09/2022	Prima emissione	LR	GVAS	RDV

Il presente elaborato è di proprietà di R.S.V. Design Studio S.r.l. Non è consentito riprodurlo o comunque utilizzarlo senza autorizzazione scritta di R.S.V. Design Studio S.r.l.

