







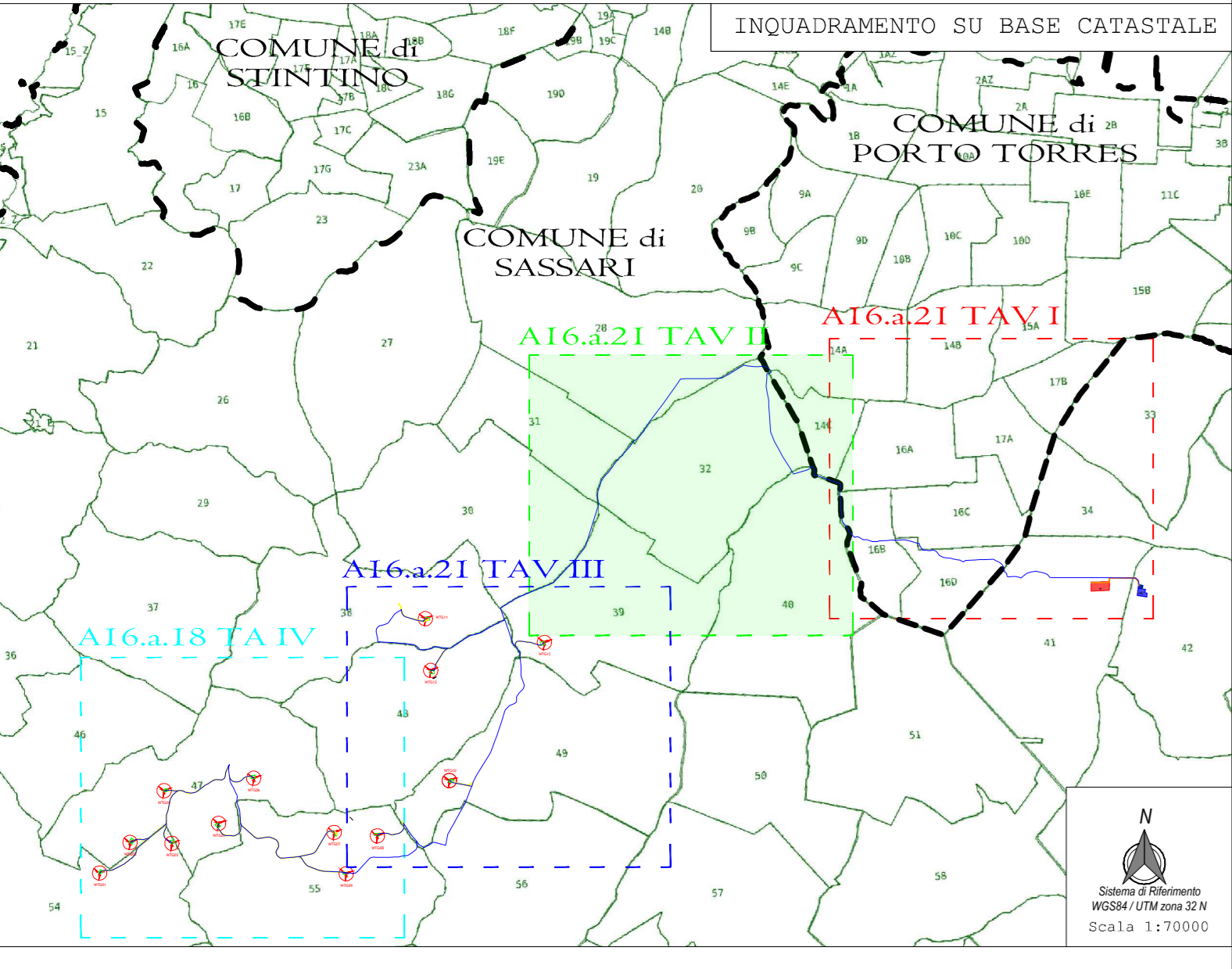


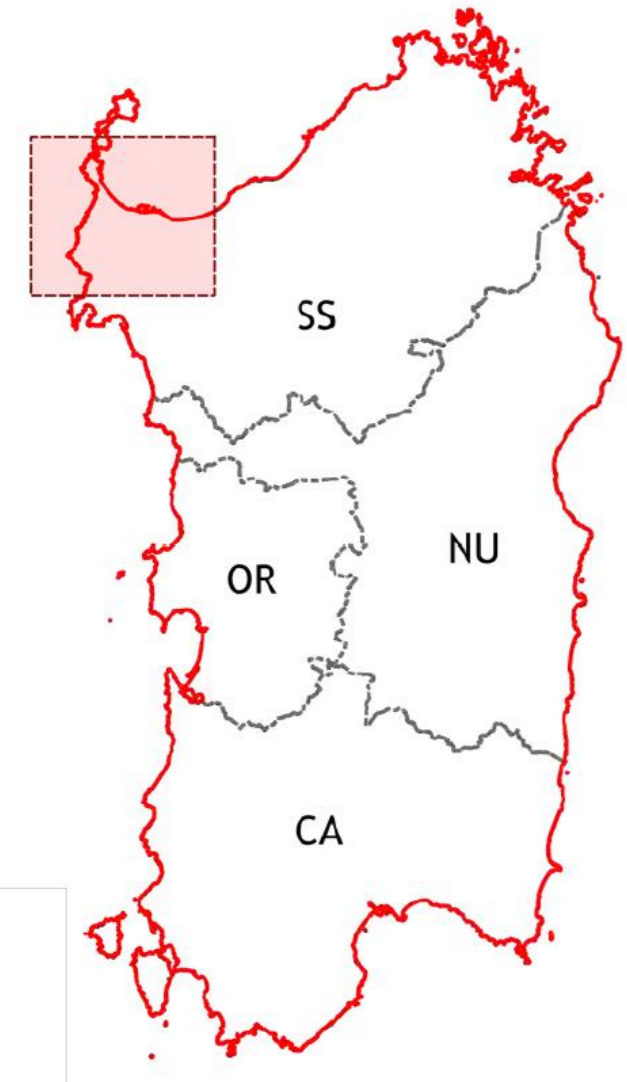
LEGENDA:

-  Aerogeneratore
-  Confine Comunale
-  Cavidotto 30 KV
-  Cavidotto 150 KV
-  Piazzola Ripristinata
-  Strada Ripristinata
-  Stazione Elettrica RTN
-  Stazione Utente 30/150 KV

N
 Sistema di Riferimento
 WGS84 / UTM zona 32 N



INQUADRAMENTO



N
 Sistema di Riferimento
 WGS84 / UTM zona 32 N

PROGETTO PER LA REALIZZAZIONE DI UN PARCO EOLICO E DELLE RELATIVE OPERE DI CONNESSIONE ALLA RTN POTENZA NOMINALE 78 MW

REGIONE SARDEGNA 	PROVINCIA di SASSARI 	COMUNE di SASSARI  Località "Crabbeddu"
--	---	--

Scale: 1:4000 Formato Stampa: A0

PROGETTO DEFINITIVO

ELABORATO

A16.a.21 TAV II Planimetria della Sistemazione Finale del Sito - TAV II

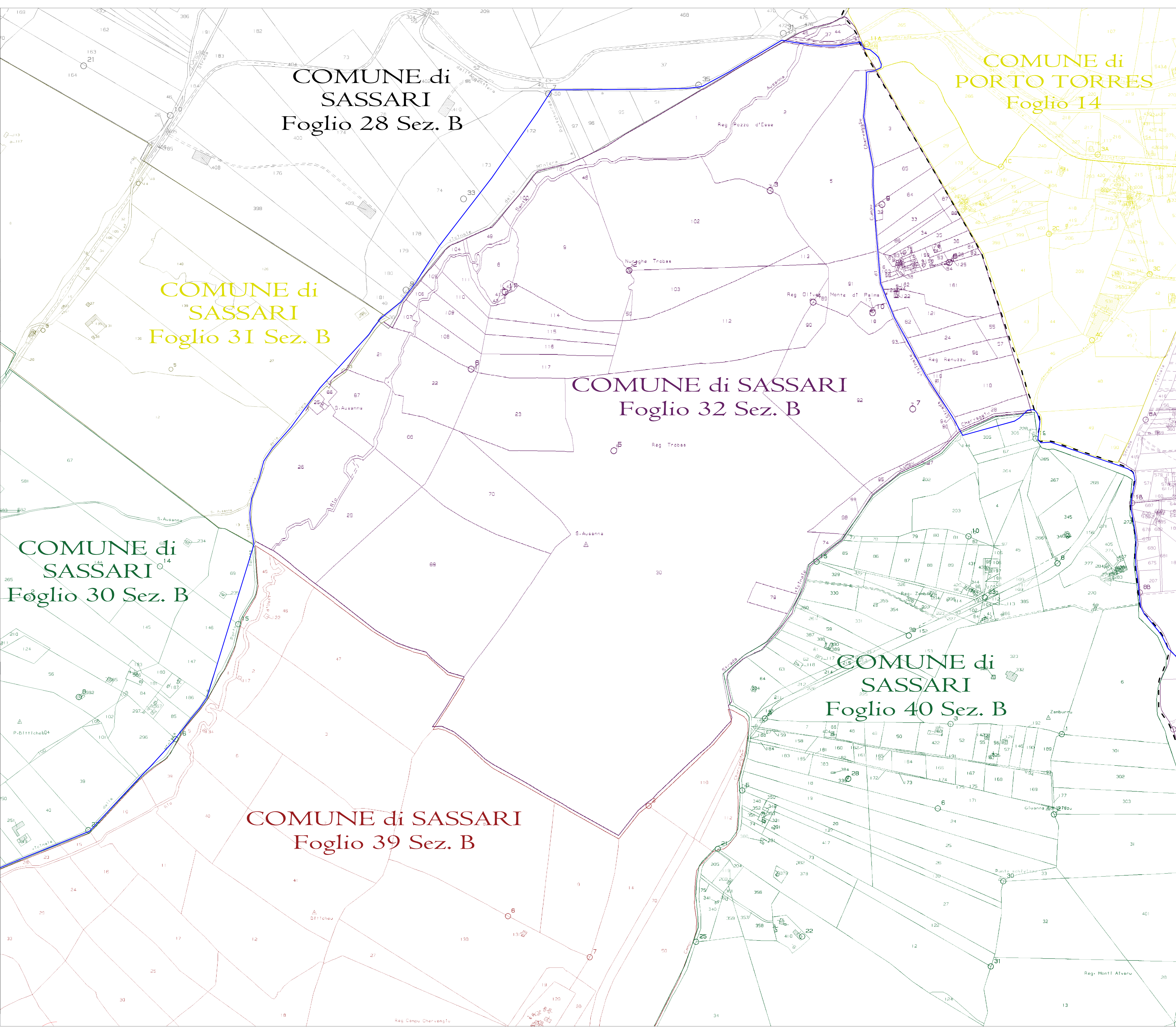
 R.S.V. Design Studio S.r.l. Piazza Carroia, 15 - 08017 Torre Onofa (SA) - 07045000000 Tel. Fax: +39 070 850001 - e-mail: info@rsv.it	 PLANET SARDINIA 1 PLANET SARDINIA S.p.A. Via S. Pietro, 10 - 07012 Nuoro (NU) - 07852200000 P.IVA 02134270964
---	--

Responsabile Progetto:  Ing. Vassalli Quirino

Ing. Speranza Carmine 

Data	Motivo della revisione:	Redatto:	Controllato:	Approvato:
Giugno 2022	Prima emissione	LR	GVAS	RDV

Il presente elaborato è di proprietà di R.S.V. Design Studio S.r.l. Non è consentito riprodurlo o comunque utilizzarlo senza autorizzazione scritta di R.S.V. Design Studio S.r.l.



COMUNE di PORTO TORRES
Foglio 14