SEZIONI TRASVERSALI - PISTA WTG03 (C01-C10)

Scala 1:200

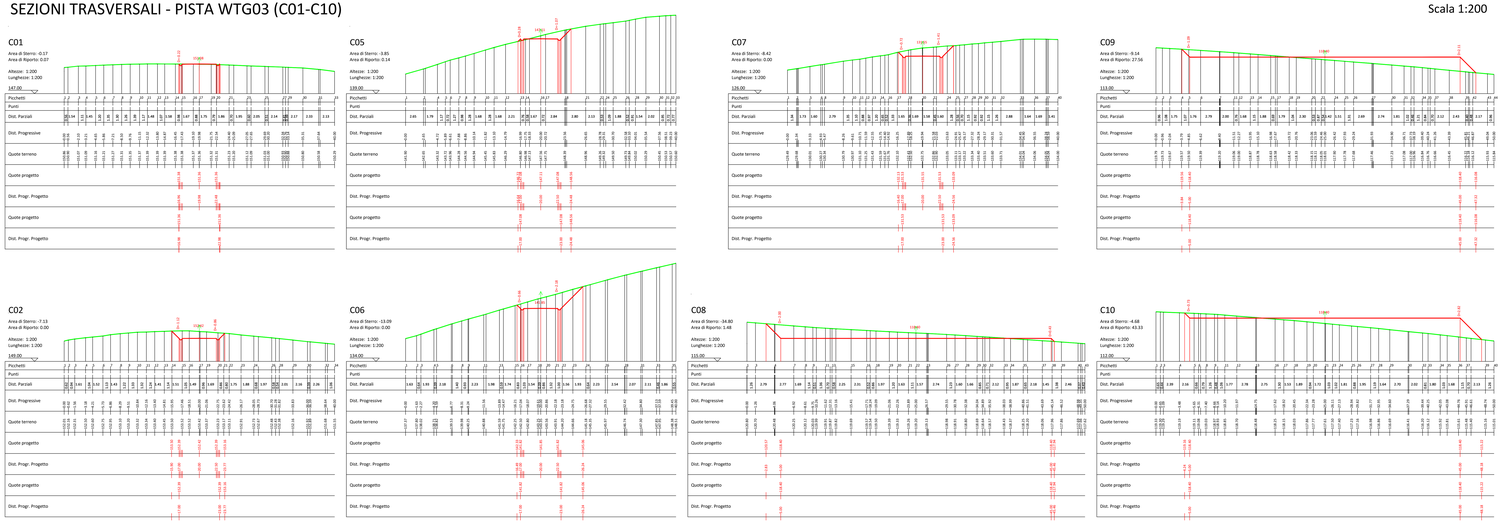

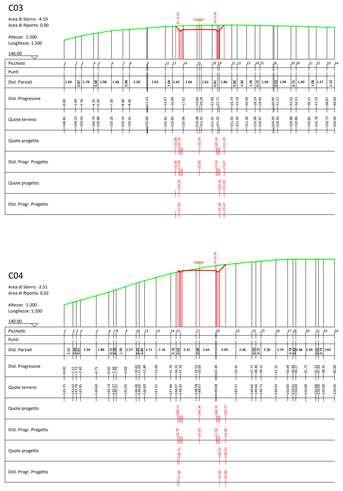

PROFILO LONGITUDINALE - PISTA WTG03

Scala 1:500

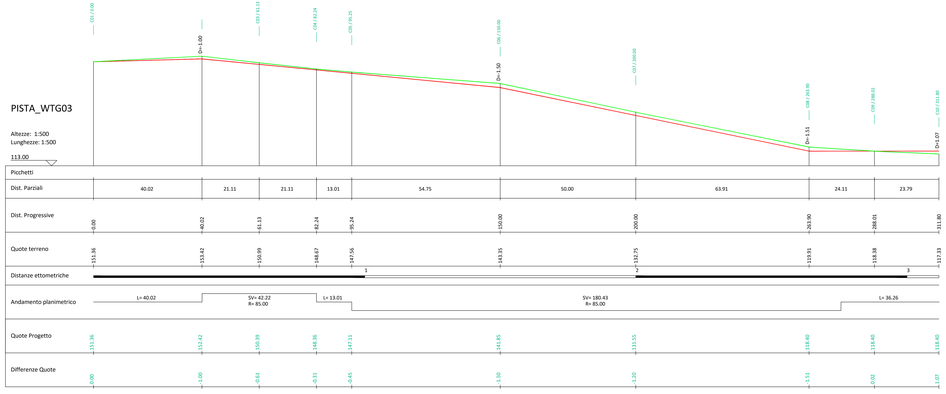

PLANIMETRIA

Scala 1:500

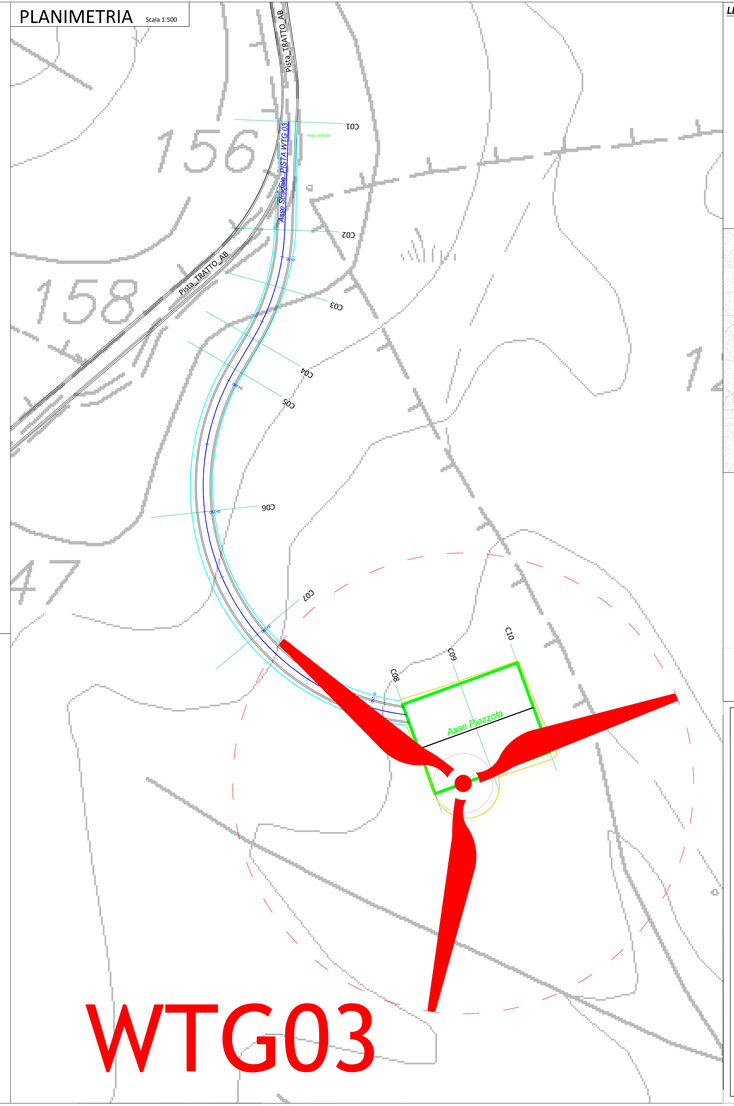

LEGENDA:

- Aerogeneratore
- Asse Stradale
- Pista WTG 03
- Strada Sterrata Esistente da Adeguare
- Strada di Nuova Realizzazione
- Quota Terreno Stato di Fatto
- Quota Terreno di Progetto
- Scarpata Piazzola WTG 03
- Piazzola WTG 03

N
Sistema di Riferimento
WGS84 / UTM zona 32 N

INQUADRAMENTO SU BASE CTR

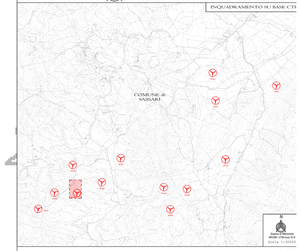

INQUADRAMENTO

N
Sistema di Riferimento
WGS84 / UTM zona 32 N

PROGETTO PER LA REALIZZAZIONE DI UN PARCO EOLICO E DELLE RELATIVE OPERE DI CONNESSIONE ALLA RTN
POTENZA NOMINALE 72 MW

REGIONE SARDEGNA	PROVINCIA di SASSARI	COMUNE di SASSARI

Località "Crabiolidda"

Scala	Formato Stampa	PROGETTO DEFINITIVO
VARIE	–	ELABORATO

A16.d.3
TAV_III
Profilo Longitudinale e Sezioni Trasversali - WTG03

Progettazione

R.E.A. Design Studio S.r.l.
Via Roma n.223
07100 SASSARI(SS)
Tel./Fax +39 079 2505901 – e-mail: info@rea-ds.it

Committente

PLANET SARDINIA 1 S.r.l.
Via Lombardia, 31
00187 ROMA (RM)
P.I.IVA 16774671004

Responsabile Progetto

Ing. Vassalli Quirino

Ordine degli Ingegneri della Provincia di Sassari n. 1365

Ing. Speranza Carmine Antonio

Ordine degli Ingegneri della Provincia di Sassari n. 1366

Collaborazione Esterna: Ing. Alessandro Sechi – Ing. Giuseppe Ciarlo – Ing. Giovanni Antonio Angelo Marras – Ing. Giovanni Battista Ragazzi – Ing. Giovanni Battista Zorcolo – Ing. Pier Paolo Zoccheddu – Ing. Salvatore Angelo Ciarlo – Ing. Salvatore Angelo Ciarlo – Ing. Salvatore Angelo Ciarlo